

DROGA WIERNOŚCI W DUCHU ŚWIĘTYM



(pieszo lub rowerem, ok. 8–9 km w jedną stronę)

Puszczkowo → Rogalin lub Rogalin → Puszczkowo

A. Inspiracja: Nowenna do Ducha Świętego ks. Mirosława Piątkowskiego SVD, oparta na „Koronce ku czci Ducha Świętego” oraz cytacie biblijnym: „Owoce zaś ducha jest: miłość, radość, pokój, cierpliwość, uprzejmość, dobroć, wierność, łagodność, opanowanie. Przeciw takim [cnotom] nie ma Prawa” (Gal 5, 22-23) <https://www.verbinum.pl/refleksyjno-medytacyjne/129-nowenna-do-ducha-swietego.html>

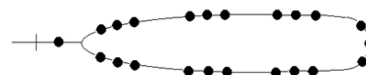
B. Cele: Drogi Ducha Świętego są przeznaczone do pielgrzymowania indywidualnego (pieszo lub rowerem), by modlić się do Ducha Świętego o 7 darów (mądrość, rozum, radę, męstwo, umiejętność, pobożność i bojaźń Bożą) i 9 owoców, wielbić Boga za Jego miłość i piękno Stworzenia, popularyzować encyklikę *Laudato si'* papieża Franciszka, podnosić świadomość ekologiczną, a także chronić bioróżnorodność, Rogaliński Park Krajobrazowy oraz Rogalin jako Pomnik Historii (*patrz ostatnia strona*).

C. Zasady

- Sprzątamy po sobie (i po innych, jak się da).
- Nie zbaczamy ze szlaków, by nie niszczyć upraw (pola, łąki, sady itp.).
- Nie niszczymy roślinności ani ściółki leśnej.
- Kwiaty podziwiamy, lecz nie zrywamy.
- Nie jemy owoców itp., których nie znamy.
- Nie zabieramy do domu dzikich zwierząt (piskląt, sarenek, jeży itp.).
- Nie zabijamy ani nie płoszymy zwierząt głośnym zachowaniem.
- Nie niszczymy nor ani innych schronień i miejsc rozrodu zwierząt.
- Nie palimy ognisk, nie zniekształcamy rzeźby terenu ani zbiorników wodnych.
- Nie pijemy alkoholu, nie palimy papierosów (dla zdrowia i środowiska: ochrona przed zanieczyszczeniem i pożarem).
- Rzadko korzystamy z telefonu (by nie zakłócać ciszy i odpocząć od ekranu).
- Wjazd na Łęgi Rogalińskie motocyklem, samochodem, quadem itp. jest zakazany (nie dotyczy dojazdu rolników na pola).
- Na odcinkach prowadzących szosą idziemy lewą stroną, z elementami odbłaskowymi.

Spis ekwipunku:

- ✓ wydruk „Podsumowania” i opisu szlaku (<https://www.rogalin.archpoznan.pl/drogi/>)
- ✓ wygodne obuwie i ubiór dostosowany do pogody
- ✓ zapas jedzenia i picia (najlepiej w pojemnikach wielorazowego użytku)
- ✓ różaniec i/lub Koronka Pokoju



- ✓ zeszyt w twardej okładce (do notatek, piórek itp.)
- ✓ worek na śmieci i rękawice robocze (najlepiej wielorazowego użytku, do zadania duchowego)
- ✓ papier toaletowy, najlepiej szary (nie wilgotne chusteczki, które się nie rozkładają!), łopátka
- ✓ butelka z wodą do mycia rąk, płukania owoców itp.
- ✓ kawałek folii piankowej (lub zwykłej), by móc usiąść albo położyć się na mokrej trawie itp.

D. Zadania duchowe

1. Adoracja Najświętszego Sakramentu (jeśli jest taka możliwość).
2. Koronka ku czci Ducha Świętego (jednorazowo lub jako część nowenny „owocowej” do Ducha Świętego, patrz „Podsumowanie”, <https://www.rogalin.archpoznan.pl/drogi/>).
3. Rozważanie fragmentów Pisma Świętego dotyczących wierności:
 - „Niech miłość i wierność cię strzeże; przymocuj je sobie do szyi, na tablicy serca je zapisz” (Prz 3,3)
 - „Miłość i wierność gładzą winę, bojaźń Pańska ze złych dróg sprowadza.” (Prz 16,6)
 - „Jahwe, Jahwe, Bóg miłosierny i litościwy, cierpliwy, bogaty w łaskę i wierność” (Wj 34,6)
 - „Kto w drobnej rzeczy jest wierny, ten i w wielkiej będzie wierny; a kto w drobnej rzeczy jest nieuczciwy, ten i w wielkiej nieuczciwy będzie.” (Łk 16,10)
 - „Ty zaś, Boże nasz, jesteś łaskawy i wierny, cierpliwy i miłosierny w rządach nad wszystkim.” Mdr (15,1)
 - „Bądź Mu wierny, a On zajmie się tobą, prostuj swe drogi i Jemu zaufaj!” (Syr 2,6)
 - „Wesoło błyszczy światło sprawiedliwych, a lampa niewiernych przygasa.” (Prz 13,9)
 - „Wierny przyjaciel jest lekarstwem życia; znajdą go bojący się Pana.” (Syr 6,16)
 - „Idźcie więc i nauczajcie wszystkie narody, udzielając im chrztu w imię Ojca i Syna, i Ducha Świętego. Uczcie je zachowywać wszystko, co wam przykazałem. A oto Ja jestem z wami przez wszystkie dni, aż do skończenia świata” (Mt 28,19-20)
4. Podziwianie i kontemplowanie piękna Bożego Stworzenia, z wykorzystaniem różnych zmysłów. Dziękowanie Bogu za jego miłość i za przyrodę, którą dał nam pod opiekę.
5. Pieśń Słoneczna św. Franciszka z Asyżu: „Laudato si’ o mi Signore” („O Panie mój, bądź pochwalony”, refren lub całość: <http://sylwekszweda.pl/www/php/showsong.php?id=1800>)
6. Rozważanie fragmentów ekologicznej encykliki *Laudato si’* papieża Franciszka (https://www.vatican.va/content/dam/francesco/pdf/encyclicals/documents/papa-francesco_20150524_enciclica-laudato-si_pl.pdf), np. o wierności i potrzebie lokalnych działań na rzecz ochrony środowiska:
str. 6–7: o Benedykcie XVI „Przypomniał, że świat nie może być analizowany na drodze wyizolowywania jednego tylko aspektu, ponieważ « księga natury jest jedna i niepodzielna » i obejmuje środowisko, życie, seksualność, rodzinę, relacje społeczne, a także inne aspekty. W związku z tym «degradacja natury jest ściśle związana z kulturą kształtującą współzycie ludzkie».” (Encyklika *Caritas in veritate*, 29 czerwca 2009, 51: AAS 101, 2009, 687.)
str. 31: „eksperti podkreślają konieczność zwrócenia szczególnej uwagi na obszary najbogatsze w różne gatunki, w gatunki endemiczne, niedostatecznie chronione. Istnieją miejsca, które wymagają szczególnej troski ze względu na ich ogromne znaczenie dla globalnego ekosystemu, bogate w różne formy życia, gdzie znajdują się znaczące zapasy wody”
str. 31-32: „Godny pochwały jest wysiłek organizacji międzynarodowych oraz organizacji społeczeństwa obywatelskiego uwrażliwiających mieszkańców posługujących się również dozwolonymi prawem mechanizmami nacisku, aby każdy rząd wypełniał swój nieprzekazywalny obowiązek ochrony środowiska i zasobów

naturalnych swego kraju, nie zaprzędając się fałszywym interesom lokalnym czy międzynarodowym.”

str. 34-35: „Wiele miast to duże nieefektywne struktury, zużywające nadmiernie dużo energii i wody. Istnieją dzielnice, które pomimo że zostały niedawno wybudowane, są zapchane i zabałaganione bez dostatecznych terenów zieleni. To niewłaściwe, aby mieszkańcy naszej planety żyli przytłoczeni coraz bardziej betonem, asfaltem, szkłem i metalami, pozbawieni fizycznego kontaktu z naturą.”

str. 57: „autentyczna troska o nasze życie i naszą relację z naturą jest nierozzerwalnie związana z wymiarem sprawiedliwości i braterstwa oraz wierności wobec innych”

7. Inne modlitwy do wyboru, odmawiane podczas postoju lub w drodze (dbając o postawę: głowa do góry, plecy proste):

- Anioł Pański o 12.00 (<https://modlitwarozancowa.pl/modlitwy/aniol-panski>)
- Koronka do Miłosierdzia Bożego o 15.00 (<https://www.poznan-jezuici.pl/formacja/jak-odmawiac-koronke-do-bozego-milosierdzia>)
- Modlitwa za zmarłych: „Wieczny odpoczynek racz dać Panie, a światłość wiekuista niechaj jej/mu/im świeci”
- Modlitwa na różańcu, np. tajemnica Zesłania Ducha Świętego lub wszystkie tajemnice chwalebne (Zmartwychwstanie, Wniebowstąpienie, Zesłanie Ducha Świętego, Wniebowzięcie NMP, Ukoronowanie NMP)

8. Dobre uczynki

- Jeśli spotkasz kogoś w potrzebie, pomóż mu w miarę możliwości (także np. ślimakowi, który próbuje przejść przez drogę ☺).
- Jeśli spotkasz kogoś smutnego, wysłuchaj go (gdy ma ochotę rozmawiać).
- Jeśli wędrując zobaczysz, że dzieje się coś złego, interweniuj w miarę możliwości (np. pozbieraj rozrzucone śmieci i zabierz ze sobą).

9. **Postanowienie: codzienna modlitwa na różańcu, zastąpienie złego nawyku dobrym** (np. odmawianie różańca na spacerze zamiast jałowych dyskusji w mediach społecznościowych).

E. Opis przebiegu szlaku i mapa

Miejsce startu: kościół pw. św. Józefa w Puszczykowie (przy stacji PKP Puszczykówko).

Dojazd do miejsca startu: Pociągami do stacji Puszczykówko. Autobusem PKS lub podmiejskim nr 651 z pętli Poznań-Dębiec i 699 z Kórnik (przez Rogalin) lub z Mosiny.

UWAGI: Okolice Rogalina i Rogalinka to wyjątkowo cenne obszary Natura 2000 i Rogalińskiego Parku Krajobrazowego, zachowane w dużej mierze dzięki staraniom rodu Raczyńskich. Szanujmy je i chrońmy. Szlak częściowo prowadzi szlakiem zielonym (z Wiórka) i czerwonym (z Puszczykowa), które są słabo oznaczone w terenie, oraz Droga św. Jakuba (Camino, wielkopolski etap 7. Poznań Głuszyna – Żabno), oznaczoną logo z muszlą św. Jakuba. Most w Rogalinie jest obecnie w remoncie, z ruchem wahadłowym na całej jego długości, a ujście ul. Niwka Stara jest zamknięte dla ruchu (można przejść tylko z trudem, skrajem sąsiadującego z tą ulicą pola, nie niszcząc uprawy). Na wiosnę tereny

nad Wartą bywają podtopione. Park w Rogalinie jest otwarty tylko w określonych godzinach, a w niektóre dni jest zupełnie zamknięty, więc warto sprawdzić aktualne informacje na stronie <https://rogalin.mnp.art.pl/>. W Rogalinie jest możliwość zwiedzenia zabytkowego drewnianego kościoła tuż przy szlaku. Niedaleko głównego skrzyżowania w Rogalinie można też zobaczyć ciekawe zbiory regionalne, tzw. Starą Introligatornię przy ul. Sikorskiego (po wcześniejszym uzgodnieniu, tel. 61 893 80 08 lub 515 319 421).

Broszura przyrodnicza o szlaku: <https://www.rogalin.archpoznan.pl/drogi/>

Zdjęcia ze szlaku (S. Ufnalska): <https://photos.app.goo.gl/SPV1tEY4G3XTgtm18>

Puszczykowo → Rogalin

Puszczykowo istnieje co najmniej od XIV wieku, a nadrzeczna Niwka była wspominana już w 1302 roku. Puszczykowo Stare i Puszczykówko do czasu rozbiorów należały do kapituły katedralnej w Poznaniu i stąd pozyskano drewno na odbudowę katedry po jej pożarze w 1613 roku. W latach 1870–1880 uregulowano bieg Warty i wtedy miejscowość nabrała charakteru letniskowego i willowego. Przy linii kolejowej, istniejącej tutaj od 1856 roku, zachowały się budynki stacyjne. Popularnością cieszyły się wycieczki do Puszczykowa nie tylko koleją, ale także parostatkami z przystani przy moście Św. Rocha w Poznaniu.

Kościół św. Józefa Oblubieńca NMP zaczęto budować w 1979 roku, lecz prace wykończeniowe trwały do roku 2000. Znajduje się tam kaplica adoracji Najświętszego Sakramentu na tle pięknego obrazu Jezusa Miłosiernego. Parafią opiekują się zakonnicy popularnie zwani duchaczami (Zgromadzenie Ducha Świętego).

W Puszczykowie istnieje także starszy, eklektyczny kościół pw. Matki Boskiej Wniebowziętej, wybudowany w latach 20. XX wieku.

1. Zaczynamy pielgrzymkę w kościele pw. św. Józefa w Puszczykowie. Wychodząc z kościoła na ul. Dworcową skręcamy w lewo, w kierunku ul. Nadwarciańskiej. Po przejściu ok. 300 m dochodzimy do głównego skrzyżowania, na którym skręcamy w prawo, w ul. Nadwarciańską. Tutaj mamy dwie alternatywne trasy.
2. Wariant A. Trasa główna prowadzi chodnikiem wzdłuż ul. Nadwarciańskiej. Na wysokości ujścia ul. Słowiczej (z lewej strony), po prawej stronie ul. Nadwarciańskiej jest stary cmentarz ewangelicki. Idziemy chodnikiem dalej prosto, aż do ul. Mocka (droga wojewódzka DW431). Tam skręcamy w lewo. Choć prowadzi tędy Droga św. Jakuba, niestety brakuje przejścia dla pieszych i chodnika wzdłuż ul. Mocka, a jest duży ruch, więc musimy bardzo uważać, idąc lewym poboczem aż do oczyszczalni ścieków, gdzie zaczyna się most na Warcie.
Wariant B. Po skręceniu z ul. Dworcowej w ul. Nadwarciańską przechodzimy na przejściu dla pieszych na drugą stronę tej ulicy i skręcamy w prawo. Po dojściu do parkingu, skręcamy w lewo nad brzeg Warty. Podążając ścieżką wzdłuż rzeki w prawo, dotrzemy do plaży miejskiej, a dalej (ok. 1 km) do przystani kajakowej. Mijając przystań, idziemy dalej na wprost ścieżką wzdłuż Warty i przez las (dłuższa, lecz malownicza droga) albo wchodzimy schodami na skarpę i skręcamy w lewo w

asfaltową ulicę (Niwka Stara). Docieramy do szosy Mosina–Kórnik (DW431) i mostu na Warcie.

- Przechodzimy na drugą stronę rzeki, do Rogalin. Zaraz za mostem kierujemy się w prawo, w ul. Wodną (gruntową). Docieramy do Sanktuarium, którego głównym punktem jest kościół pw. Michała Archaniola i MB Wspomożenia Wiernych, z przełomu XVII i XVIII wieku.








4. Stamtąd kierujemy się w lewo, ul. Kościelną ok. 200 m, mijając przedszkole, w którym mieści się też Pracownia Artystyczna pani Lucyny Smok, gdzie mieszkańcy okolicznych miejscowości uczą się różnych technik malarskich (także ikonopisania). Na głównym skrzyżowaniu przechodzimy na pasach przez szosę (droga wojewódzka DW431, ul. Mostowa) i skręcamy w prawo, chodnikiem wzdłuż szosy.



- Po przejściu ok. 500 m ul. Mostową skręcamy w lewo w ul. Fiedlera (ostatnia przecznica przed lasem), którą idziemy ok. 350 m, a potem w prawo w ul. Słoneczną. Za chwilę wchodzimy ścieżką w las, podążając ok. 250 m wzdłuż ogrodzenia dużego gospodarstwa.
- Przy końcu ogrodzenia po lewej stronie wychodzimy ścieżką z lasu i idziemy dalej prosto ok. 1 km wzdłuż skraju lasu. Po lewej stronie rozciąga się pole, a pod koniec po ok. 200 m pojawiają się zabudowania (ul. Nowa w Rogalinie, po prawej nadal las).
- Przy wysokim krzyżu ul. Nowa skręca w lewo, a za chwilę w prawo. Idziemy ok. 200 m aleją wzdłuż zabudowań Majątku Rogalin.
- Na skrzyżowaniu skręcamy w prawo (w stronę wjazdu do Majątku Rogalin), a za chwilę w lewo, w aleję prowadzącą przez pola w stronę szkoły podstawowej w Rogalinie im. Prezydenta Edwarda Raczyńskiego. (Przed szkołą można nieco zjechać ze szlaku i skręcić w lewo, by zobaczyć XVIII-wieczną kolumnę z figurą Matki Bożej Boleściwej i symboliczne mogiły kosynierów, którzy polegli w bitwie pod Rogalinem w 1848 roku.)
- Przed szkołą skręcamy w prawo, w ul. Poznańską, prowadzącą do szosy (DW431) i pałacu w Rogalinie. Po ok. 270 m przechodzimy na pasach szosę i kierujemy dalej prosto brukowaną drogą ok. 130 m wzdłuż ogrodzenia, w stronę bramy pałacu.
- Na skrzyżowaniu przed bramą pałacu możemy skręcić w lewo, w aleję kasztanową, prowadzącą do kościoła w Rogalinie (ok. 300 m). Jeśli park pałacowy jest otwarty, możemy wejść, by podziwiać pałac i Dęby Rogalińskie, w tym Lecha, Czecha i Rusa (do których prowadzą kierunkowskazy). Zatrzymujemy się także w ogrodzie francuskim na tyłach pałacu, a następnie kierujemy się w lewo, okrążając go. Możemy obejrzeć fasadę i dziedziniec pałacu, a na koniec budynek galerii obrazów. Następnie wychodzimy przez główną bramę i zabytkową aleją kasztanową na wprost kierujemy się ku ukazującej się nam w oddali sylwetce kościoła pw. św. Marcelina w Rogalinie, do zbudowania przypominającej stare świątynie antyczne.



Podgląd mapy: https://mapa.targeo.pl/PUSZCZYKOWO_ROGALIN_plan_55C4X2aLZ5egN6X00kHdKRgK

Rogalin → Puszczkowo

- Startujemy z kościoła pw. św. Marcelina w Rogalinie w kierunku pałacu. Przed bramą pałacu skręcamy w prawo , w stronę szosy. Po ok. 130 m przechodzimy na pasach przez szosę. Po prawej stronie obok skrzyżowania znajduje się kapliczka z wizerunkiem Matki Bożej oraz figurą Chrystusa. Idziemy dalej prosto ul. Poznańską ok. 270 m do budynku Szkoły Podstawowej im. Prezydenta Edwarda Raczyńskiego. (Przy szkole można nieco zboczyć ze szlaku i iść jeszcze przez chwilę prosto starą aleją, by zobaczyć XVIII-wieczną kolumnę z figurą Matki Bożej Bolesciwej i symboliczne mogiły kosynierów, którzy polegli w bitwie pod Rogalinem w 1848 roku.) Koło szkoły szlak skręca w lewo  w aleję prowadzącą do Majątku Rogalin.
- Idziemy niską aleją wśród pól ok. 600 m. Przed Majątkiem Rogalin skręcamy w prawo , a za chwilę w lewo , w stronę zabudowań (Rogalin Nowa Wieś). Po kolejnych ok. 200 m kierujemy się w lewo, w ul. Nową, która zaraz skręca w prawo (przy wysokim krzyżu). Mijamy budynki mieszkalne , a po lewej stronie zaczyna się las.
- Idziemy wzdłuż ściany lasu. Po ok. 200 m po prawej stronie kończą się zabudowania i zaczyna się pole. Kierujemy się dalej prosto polną drogą, prowadzącą ok. 1 km pomiędzy polem po prawej i lasem po lewej stronie.

4. Polna droga się kończy, po prawej stronie zaczyna się ogrodzenie dużego gospodarstwa, skręcamy lekko w lewo  ścieżką przez las wzdłuż ogrodzenia. Po ok. 250 m ścieżki przez las skręcamy w lewo w ul. Fiedlera.
5. Idąc ul. Fiedlera ok. 350 m, docieramy do ul. Mostowej. Skręcamy w ul. Mostową (DW431) w prawo  i idziemy chodnikiem ok. 500 m, do głównego skrzyżowania, gdzie skręcamy w lewo w ul. Kościelną, którą docieramy do Sanktuarium. Jego głównym punktem jest kościół pw. Michała Archanioła i MB Wspomożenia Wiernych z przełomu XVII i XVIII wieku.
6. Opuszczamy kościół i kierujemy się ulicą Wodną w stronę Puszczykowa. Po drodze mijamy wysoki krzyż (przy skrzyżowaniu z ul. Ogrodową). Docieramy do głównej szosy (DW431) i skręcamy w lewo na most. W tym miejscu szlak łączy się z Droga św. Jakuba, prowadząca z kościoła św. Jakuba w Poznaniu Głuszynie. Przekraczamy mostem rzekę, a po drugiej stronie Warty mamy dwie alternatywne trasy.
7. Wariant A. Trasa główna prowadzi dalej prosto, lewym poboczem szosy, aż do skrętu w prawo w ul. Nadwarciańską. (Brak przejścia dla pieszych, więc konieczna jest ostrożność w przekraczaniu szosy.) Tam zaczyna się chodnik wzdłuż ul. Nadwarciańskiej. Ok. 150 m za skrzyżowaniem, na wysokości ujścia ul. Słowiczej (z prawej strony), po lewej stronie ul. Nadwarciańskiej możemy zobaczyć stary cmentarz ewangelicki, a następnie mijamy widoczny w oddali szpital. Idziemy chodnikiem dalej prosto, aż do skrzyżowania z ul. Dworcową, gdzie skręcimy w lewo.
Wariant B. Po przejściu mostu skręcamy od razu w prawo w ul. Niwka Stara i idziemy nią prosto lub skręcamy czerwonym szlakiem w prawo w las, a potem w lewo, wzdłuż rzeki. Mijamy przystań kajakową, a potem wzdłuż brzegu Warty przez plażę miejską. Docieramy do ul. Nadwarciańskiej i przecinamy ją na przejściu dla pieszych.
8. Z ul. Nadwarciańskiej skręcamy w lewo w ul. Dworcową i nią docieramy do celu naszej pielgrzymki: monumentalnego kościoła pw. Józefa Oblubieńca NMP, pod opieką zakonników zwanych duchaczami (Zgromadzenie Ducha Świętego).

F. Notka redakcyjna

Opisy Rogalińskich Dróg Ducha Świętego opracował Parafialny Zespół Caritas Laudato Si:

- Sylwia Ufnalska (koordynator merytoryczny, redaktor, Droga Dobroci i Uprzejmości)
- Małgorzata Kubiacyk (koordynator finansowy)
- Gabriela i Tomisław Paciorek (Droga Łagodności, stojaki rowerowe, pieczęć)
- Michał Wójkiewicz (mapy, Drogi Pokoju, Radości i Cierpliwości, gra terenowa)
- Wiesława i Józef Stelmach (Droga Opanowania)
- Agata Nowacka (Droga Opanowania dodatkowy wariant)
- Aneta Kaszewska (Droga Miłości)
- Agnieszka i Janusz Stelmach (Droga Wierności)
- ks. Adam Pawłowski (opiekun Zespołu)

Członkowie Zespołu dołożyli starań, by jak najlepiej opisać szlaki pielgrzymkowe. Każdy może korzystać z udostępnionych materiałów na własną odpowiedzialność.

Dziękujemy Wydawnictwu Verbinum oraz o. Mirosławowi Piątkowskiemu SVD za zgodę na przedruk w „Podsumowaniu” tekstu „Koronki ku czci Ducha Świętego” oraz świadectwa zaczerpniętego z książeczki „Nowenna do Ducha Świętego (z koronką)”, Verbinum 2007.

Rogalin, wydanie poprawione, maj 2023

© Agnieszka i Janusz Stelmach, Sylwia Ufnalska, Michał Wójkiewicz

Kontakt: tilia.rogalin@gmail.com, wojkiewicz.michal@yahoo.pl

Drukowanie w celach niekomercyjnych dozwolone. Wykorzystywanie w celach komercyjnych wymaga zgody autorów.

Krzyż przy skrzyżowaniu ul. Wodnej i Ogrodowej w Rogalinku (fot. Sylwia Ufnalska):



Rogaliński Park Krajobrazowy ma szczególną wartość przyrodniczą ze względu na wyjątkowo różnorodne i cenne siedliska roślinne (**obszar ochrony siedlisk Natura 2000 „Rogalińska Dolina Warty”** PLH300012) oraz bogatą faunę, m.in. ptaków (**obszar ochrony ptaków Natura 2000 „Ostoja Rogalińska”** PLB300017). Słynie szczególnie ze względu na **pomnikowe dęby Lech, Czech i Rus** (najstarszy dąb w Polsce, ok. 850 lat). Chronione na tym terenie typy siedlisk to zalewane muliste brzegi rzek, ciepłolubne, śródładowe murawy napiaskowe, ziołorośla nadrzeczne, łąki selernicowe, niżowe świeże łąki użytkowane ekstensywnie, grądy, pomorski kwaśny las brzoźowo-dębowy, łągi wierzbowe, topolowe, olszowe i jesionowe, olsy źródliskowe, łąkowe lasy dębowo-wiązowo-jesionowe. Jednym z najbardziej charakterystycznych siedlisk są **starorzecza** i naturalne zbiorniki wodne. **Flora parku liczy 730 roślin naczyniowych** oraz liczne gatunki mszaków, zaś **fauna obejmuje prawie 300 gatunków chrząszczy** (w tym 15 gatunków chronionych, np. kozioróg dębosz), ponad **200 gatunków ptaków**, ok. **40 gatunków ssaków** i **11 gatunków płazów**. W skład Parku wchodzi **2 rezerwy: Goździk Siny w Grzybnie oraz Krajkowo**. **Największym zagrożeniem** dla przyrody tego terenu jest zaburzenie naturalnego reżimu przepływów Warty i obniżenie poziomu wód gruntowych, a także rozwój budownictwa, zaśmiecanie, niszczenie terenu przez quady itp. Więcej: <https://www.zpkww.pl/parki/rogalinski-park-krajobrazowy/>

Pomnik Historii w Rogalinie, utworzony w 2018 roku, obejmował początkowo zespół pałacowy z ogrodem i parkiem oraz kościół z mauzoleum Raczyńskich. W 2020 roku włączono do niego także rozległe tereny dawnego majątku ziemskiego, dzięki staraniom **Fundacji im. Raczyńskich**, o charakterze wieczystym. Została ona **założona w 1991 roku przez hrabiego Edwarda Bernarda Raczyńskiego** (1891-1993). Jej działalnością kieruje wieloosobowy zarząd, składający się z **pracujących honorowo powierników, głównie członków rodziny Raczyńskich** (w tym córka fundatora, Katarzyna Raczyńska oraz wnuczka i wnuk fundatora, Cecylia i Xawery Rey). Swoje cele fundacja realizuje głównie za pomocą należącej do niej spółki z o.o. „Majątek Rogalin”. **Zgodnie ze statutem, fundacja „zapewnia ochronę zabytków Wielkopolski i dba o ochronę przyrody i popularyzację krajobrazu historycznego**, ze szczególnym uwzględnieniem Rogalina oraz innych okolic i miejscowości związanych z rodziną Raczyńskich [...] **popularyzuje w kraju i za granicą zasługi rodu Raczyńskich dla kultury, nauki, przyrody i gospodarki narodowej**”. Więcej informacji: <http://fundacjaraczyńskich.pl/o-fundacji>

Najbardziej zasłużeni dla Rogalina i Wielkopolski członkowie rodu Raczyńskich:

Kazimierz Raczyński (1739–1824), starosta generalny wielkopolski i marszałek koronny, fundator pałacu w Rogalinie oraz **Odwachu** na Starym Rynku w Poznaniu.

Edward Raczyński (1786–1845) i **Atanazy Raczyński** (1788–1874), dwaj wnukowie Kazimierza, zainicjowali budowę **Kanału Mosińskiego**. **Edward**, aktywnie wspierany przez żonę **Konstancję** (1781–1852, tłumaczkę i ilustratorkę), był także **wydawcą** i autorem ważnych dla kultury polskiej książek, twórcą słynnej **Biblioteki Raczyńskich** (jedna z pierwszych i najlepszych bibliotek publicznych w zaborze pruskim), nowatorskim przedsiębiorcą rolnym, fundatorem i twórcą koncepcji **kościół z mauzoleum Raczyńskich** w Rogalinie (budowa 1817–1820, benedykcja 1821), inicjatorem budowy ul. Nowej w Poznaniu (obecnie Paderewskiego) oraz **Złotej Kaplicy** w poznańskiej katedrze. Współfinansował m.in. pierwszy wodociąg w Poznaniu i Szpital Przemienienia Pańskiego.

Edward Aleksander Raczyński (1847–1926), wnuk Edwarda, **kolekcjoner i mecenas** sztuk pięknych, protektor m.in. Jacka Malczewskiego, zasłużony członek Towarzystwa Przyjaciół Sztuk Pięknych w Krakowie, twórca **Galerii Rogalińskiej** – zbioru malarstwa polskiego i obcego przełomu XIX i XX wieku.

Edward Bernard Raczyński (1891–1993), **dyplomata**, m.in. ambasador RP w Londynie i minister spraw zagranicznych, **Prezydent RP na uchodźstwie**. W 1942 roku przedstawił aliantom pierwszy szczegółowy raport o Holokauście, oparty na mikrofilmach Jana Karskiego.