

DROGA DOBROCI W DUCHU ŚWIĘTYM



(pieszo lub rowerem, ok. 9 km w jedną stronę)

Mosina → Rogalin lub Rogalin → Mosina

A. Inspiracja: Nowenna do Ducha Świętego ks. Mirosława Piątkowskiego SVD, oparta na „Koronce ku czci Ducha Świętego” oraz cytacie biblijnym: „Owoce zaś ducha jest: miłość, radość, pokój, cierpliwość, uprzejmość, dobroć, wierność, łagodność, opanowanie. Przeciw takim [cnotom] nie ma Prawa” (Gal 5, 22-23) <https://www.verbinum.pl/refleksyjno-medytacyjne/129-nowenna-do-ducha-swietego.html>

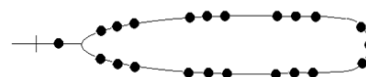
B. Cele: Drogi Ducha Świętego są przeznaczone do pielgrzymowania indywidualnego (pieszo lub rowerem), by modlić się do Ducha Świętego o 7 darów (mądrość, rozum, radę, męstwo, umiejętność, pobożność i bojaźń Bożą) i 9 owoców, wielbić Boga za Jego miłość i piękno Stworzenia, popularyzować encyklikę *Laudato si'* papieża Franciszka, podnosić świadomość ekologiczną, a także chronić bioróżnorodność, Rogaliński Park Krajobrazowy oraz Rogalin jako Pomnik Historii (*patrz ostatnia strona*).

C. Zasady

- Sprzątamy po sobie (i po innych, jak się da).
- Nie zbaczamy ze szlaków, by nie niszczyć upraw (pola, łąki, sady itp.).
- Nie niszczymy roślinności ani ściółki leśnej.
- Kwiaty podziwiamy, lecz nie zrywamy.
- Nie jemy owoców itp., których nie znamy.
- Nie zabieramy do domu dzikich zwierząt (piskląt, sarenek, jeży itp.).
- Nie zabijamy ani nie płoszymy zwierząt głośnym zachowaniem.
- Nie niszczymy nor ani innych schronień i miejsc rozrodu zwierząt.
- Nie palimy ognisk, nie zniekształcamy rzeźby terenu ani zbiorników wodnych.
- Nie pijemy alkoholu, nie palimy papierosów (dla zdrowia i środowiska: ochrona przed zanieczyszczeniem i pożarem).
- Rzadko korzystamy z telefonu (by nie zakłócać ciszy i odpocząć od ekranu).
- Wjazd na Łęgi Rogalińskie motocyklem, samochodem, quadem itp. jest zakazany (nie dotyczy dojazdu rolników na pola).
- Na odcinkach prowadzących szosą idziemy lewą stroną, z elementami odblaskowymi.

Spis ekwipunku:

- ✓ wydruk „Podsumowania” i opisu szlaku (<https://www.rogalin.archpoznan.pl/drogi/>)
- ✓ wygodne obuwie i ubiór dostosowany do pogody
- ✓ zapas jedzenia i picia (najlepiej w pojemnikach wielorazowego użytku)
- ✓ różaniec i/lub Koronka Pokoju



- ✓ zeszyt w twardej okładce (do notatek, piórek itp.)
- ✓ worek na śmieci i rękawice robocze (najlepiej wielorazowego użytku, do zadania duchowego)
- ✓ papier toaletowy, najlepiej szary (nie wilgotne chusteczki, które się nie rozkładają!), łopatką
- ✓ butelka z wodą do mycia rąk, płukania owoców itp.
- ✓ kawałek folii piankowej (lub zwykłej), by móc usiąść albo położyć się na mokrej trawie itp.

D. Zadania duchowe

1. Adoracja Najświętszego Sakramentu (jeśli jest taka możliwość, np. w kaplicy adoracji w kościele w Mosinie).
2. Koronka ku czci Ducha Świętego (jednorazowo lub jako część nowenny „owocowej” do Ducha Świętego, patrz „Podsumowanie”, <https://www.rogalin.archpoznan.pl/drogi/>).
3. Rozważanie fragmentów Pisma Świętego dotyczących miłości:
 - „Kto szuka prawości, dobroci, ten znajdzie życie, <powodzenie> i chwałę.” (Prz 21,21)
 - „Przyroda bowiem Tobie, Stwórco, poddana, sroży się jako kara przeciw niegodziwym, a jako dobroć łagodnie dla tych, co Tobie zaufali.” (Mdr 16,24)
 - „Jakże jest wielka, o Panie, Twoja dobroć, którą zachowujesz dla tych, co się boją Ciebie, i okazujesz tym, co w Tobie szukają ucieczki na oczach synów ludzkich.” (Ps 31,20)
 - „Sięga potężnie od krańca do krańca i włada wszystkim z dobrocią.” (Mdr 8,1)
 - „Ty jesteś Bogiem przebaczenia, jesteś łaskawy i miłosierny, cierpliwy i wielkiej dobroci; i nie opuściłeś ich.” (Ne 9,17)
 - „Mąż dobry zostawi dziedzictwo wnukom, dobrym przypadnie majątek grzeszników.” (Prz 13,22)
 - „Niech nikt nie szuka własnego dobra, lecz dobra bliźniego!” (1 Kor 10,24)
 - „Jako więc wybrańcy Boży – święci i umiłowani – obleczcie się w serdeczne miłosierdzie, dobroć, pokorę, cichość, cierpliwość, znosząc jedni drugich i wybacząc sobie nawzajem” (Kol 3,12-13)
 - „Idźcie więc i nauczajcie wszystkie narody, udzielając im chrztu w imię Ojca i Syna, i Ducha Świętego. Uczcie je zachowywać wszystko, co wam przykazałem. A oto Ja jestem z wami przez wszystkie dni, aż do skończenia świata” (Mt 28,19-20)
4. Podziwianie i kontemplowanie piękna Bożego Stworzenia, z wykorzystaniem różnych zmysłów. Dziękowanie Bogu za jego miłość i za przyrodę, którą dał nam pod opiekę.
5. Pieśń Słoneczna św. Franciszka z Asyżu: „Laudato si’ o mi Signore” („O Panie mój, bądź pochwalony”, refren lub całość: <http://sylwekszweda.pl/www/php/showsong.php?id=1800>)
6. Rozważanie fragmentów ekologicznej encykliki *Laudato si’* papieża Franciszka (https://www.vatican.va/content/dam/francesco/pdf/encyclicals/documents/papa-francesco_20150524_enciclica-laudato-si_pl.pdf), np. o dobroci Boga i ekonomii dobra wspólnego:
str. 12: „święty Franciszek, wierny Pismu Świętemu, proponuje nam uznanie przyrody za wspaniałą księgę, w której Bóg do nas mówi i przekazuje nam coś ze swego piękna i dobroci [...] Z tego względu żądał, aby w klasztorze zawsze zostawiano część ogrodu nie uprawianą, aby rosły w niej dzikie zioła, tak aby ci, którzy je podziwiają, mogli wznieść myśl do Boga, twórcy tak wielkiego piękna.” (Por. Tomasz z Celano, *Życiorys drugi świętego Franciszka z Asyżu*, CXXIV, 165: FF 750; *Źródła...*, s. 686–687)
str. 19: „Trzeba również wziąć pod uwagę zanieczyszczenie powodowane przez odpady, w tym odpady niebezpieczne, obecne w różnych środowiskach. Co roku wytwarzane są setki milionów ton śmieci, z których wiele nie ulega biodegradacji [...] Nasz dom, Ziemia, zdaje się stawać coraz bardziej ogromnym składem nieczystości. W wielu częściach świata osoby w podeszłym wieku z nostalgią wspominają

krajobrazy z przeszłości, które obecnie są zasypane śmieciami. Zarówno odpady przemysłowe, jak i środki chemiczne stosowane w miastach i na polach mogą wywoływać kumulowanie się związków trujących w organizmach okolicznych mieszkańców [...] Bardzo często środki zaradcze są podejmowane dopiero wtedy, kiedy skutki okazują się nieodwracalne dla zdrowia ludzi.”

str. 20: „Klimat jest dobrem wspólnym, wszystkich i dla wszystkich. Na poziomie globalnym jest złożonym systemem, wpływającym w istotny sposób na ludzkie życie.”

str. 31: „Przypomnijmy na przykład, jakimi płucami planety, pełnymi różnorodności biologicznej, są Amazonia, dorzecze Konga czy duże warstwy wodonośne i lodowce. Dobrze znane jest znaczenie tych miejsc dla całej planety i dla przyszłości ludzkości. [...] Niewątpliwie, gdy mówimy o tych miejscach, konieczna jest trudna równowaga, ponieważ nie można ignorować ogromnych międzynarodowych interesów gospodarczych, które pod pretekstem troski o te obszary mogą zagrażać suwerenności narodowej.”

7. Inne modlitwy do wyboru, odmawiane podczas postoju lub w drodze (dbając o postawę: głowa do góry, plecy proste):

- Anioł Pański o 12.00 (<https://modlitwarozancowa.pl/modlitwy/aniol-panski>)
- Koronka do Miłosierdzia Bożego o 15.00 (<https://www.poznan-jezuici.pl/formacja/jak-odmawiac-koronke-do-bozego-milosierdzia>)
- Modlitwa za zmarłych: „Wieczny odpoczynek racz dać Panie, a światłość wiekuista niechaj jej/mu/im świeci”
- Modlitwa na różańcu, np. tajemnica Zesłania Ducha Świętego lub wszystkie tajemnice chwalebne (Zmartwychwstanie, Wniebowstąpienie, Zesłanie Ducha Świętego, Wniebowzięcie NMP, Ukoronowanie NMP)

8. Dobre uczynki

- Jeśli spotkasz kogoś w potrzebie, pomóż mu w miarę możliwości (także np. ślimakowi, który próbuje przejść przez drogę ☺).
- Jeśli spotkasz kogoś smutnego, wysłuchaj go (gdy ma ochotę rozmawiać).
- Jeśli wędrując zobaczysz, że dzieje się coś złego, interweniuj w miarę możliwości (np. pozbieraj rozrzucone śmieci i zabierz ze sobą).

9. **Postanowienie: ofiarowywanie serca i dóbr bliźnim, zastąpienie złego nawyku dobrym** (np. regularne spacery lub pomoc bliźniemu zamiast marnowania czasu).

E. Opis przebiegu szlaku i mapa

Miejsce startu: kościół pw. św. Mikołaja w Mosinie.

Dojazd do miejsca startu: Pociągiem do stacji kolejowej Mosina, a potem pieszo ok. 700 m. Autobusem PKS lub podmiejskim nr 651 z pętli Poznań-Dębiec, 699 z Kórnika (przez Rogalin i Puszczykowo) i 698 ze Świątnik (przez Wiórek), do przystanku Mosina/Rondo, a potem pieszo wzdłuż Kanału Mosińskiego ok. 600 m.

UWAGI: Okolice Rogalina i Rogalinka to wyjątkowo cenne obszary Natura 2000 i Rogalińskiego Parku Krajobrazowego, zachowane w dużej mierze dzięki staraniom rodu

Raczyńskich. Szanujmy je i chrońmy. Szlak częściowo przebiega [Drogą św. Jakuba \(Camino, wielkopolski etap 7. Poznań Głuszyna – Żabno\)](#), oznaczoną logo z muszlą św. Jakuba. Most w Rogalinu jest obecnie w remoncie, z ruchem wahadłowym na całej jego długości. Wiosną tereny nad Wartą w Mosinie bywają czasem podtopione, co może utrudniać przejście odcinka szlaku wzdłuż Kanału Mosińskiego. W Rogalinu jest możliwość zwiedzenia zabytkowego drewnianego kościoła, położonym przy szlaku zielonym (z Wiórka) i czerwonym (z Puszczykowa). Niedaleko głównego skrzyżowania w Rogalinu można zobaczyć ciekawe zbiory regionalne, tzw. Starą Introligatornię przy ul. Sikorskiego (po wcześniejszym uzgodnieniu, tel. 61 893 80 08 lub 515 319 421).

Broszura przyrodnicza o dolinie Warty: <https://www.rogalin.archpoznan.pl/drogi/>

Zdjęcia ze szlaku: <https://photos.app.goo.gl/XwpcWc7sNzAeusSQ7>

Mosina → Rogalin

Pierwsza wzmianka historyczna o **Mosinie** pochodzi z 1284 roku, gdy była wsią położoną bliżej Warty (na południe od Niwki). Wojewoda kaliski Mikołaj nadał jej prawa miejskie w 1302 roku. Za czasów króla Władysława Jagiełły uzyskała prawa miejskie magdeburskie oraz godło: biały orzeł w koronie na czerwonym tle. Po rozbiorach, w czasie Wiosny Ludów, miasto opanował oddział powstańczy Jakuba Krauthofera–Krotowskiego, który 3 maja 1848 roku. Proklamował on niepodległą **Rzeczpospolitą Mosińską**, jednak powstanie upadło po kilku dniach. Nazwa głównego rynku (Plac 20 października) upamiętnia dzień, gdy hitlerowcy rozstrzelali na nim 15 mieszkańców w 1939 roku. Godny uwagi jest dobrze zachowany **średniowieczny układ przestrzenny**, z wąskimi uliczkami wokół czworobocznego rynku, a także synagoga z 1870 roku (obecnie Izba Muzealna i Galeria Miejska). Niedaleko nich znajduje się **kościół pw. Św. Mikołaja**, wybudowany w latach 1952–1954, w miejscu świątyni z I połowy XIX wieku, spalonej pod koniec II wojny światowej. Szlak prowadzi m.in. przez rozlewiska nad Wartą i **Kanałem Mosińskim**, którego budowę zainicjowali Edward Raczyński (1786–1845) i jego brat Atanazy (1788–1874), wnukowie fundatora pałacu w Rogalinie, Kazimierza Raczyńskiego (1739–1824).

1. Wychodząc z kościoła pw. św. Mikołaja w Mosinie skręcamy w lewo w ul. Kościuszki i po ok. 100 m przechodzimy mostkiem nad Kanałem Mosińskim. Kierujemy się dalej prosto przez targowisko (wzdłuż budynków po lewej stronie), a po ok. 170 m skręcamy w lewo w ul. Farbiarską. Ulica ta przechodzi w ul. Targową. Po ok. 900 m dochodzimy do ul. Skrajnej, gdzie kończy się droga asfaltowa, a zaczyna droga gruntowa przez las. W tym miejscu szlak łączy się z Drogą św. Jakuba (Camino, oznaczone logo z muszlą).
2. Kierujemy się dalej prosto przez las (Drogą św. Jakuba), mijając bramy terenu ujęcia wody dla Poznania, aż las po obu stronach się skończy, po ok. 1 km.
3. Po wyjściu z lasu skręcamy w lewo, drogą na ukos przez łąki ok. 300 m. Na skrzyżowaniu dróg, przed kolejnym lasem, idziemy prosto, a za chwilę droga sama skręca lekko w prawo, w głąb lasu.
4. Idziemy leśną drogą ok. 150 m aż do mostku nad Kanałem Mosińskim i przechodzimy nim na drugą stronę. Za mostkiem Droga św. Jakuba skręca lekko w lewo, w stronę szosy (droga wojewódzka DW431) i ul. Nadwarciańskiej, lecz my za chwilę skręcamy w prawo i idziemy ok. 800 m drogą przez łąki i zadrzewienia wzdłuż Kanału

Mosińskiego, aż do jego ujścia do Warty. Pod koniec tego odcinka na rozwidleniu skręcamy w lewo lub idziemy prosto (obie drogi niedługo się łączą), mijając bagniste zagłębienie. Na skrzyżowaniu dróg gruntowych kierujemy się pod górkę, w stronę oczyszczalni ścieków. Idziemy ok. 300 m wzdłuż ogrodzenia oczyszczalni ścieków w Mosinie (po naszej lewej stronie), mijamy jej bramę i docieramy do szosy (DW431), czyli ul. Mocka. (W tym miejscu szlak znowu łączy się z Drogą św. Jakuba.)

5. Skręcamy w prawo wzdłuż szosy i przechodzimy mostem nad Wartą, ok. 700 m. Za mostem skręcamy w prawo w ul. Wodną w Rogalinku, mijając lodziarnię.
6. Po 160 m, przy krzyżu na rozstaju dróg, skręcamy lekko w lewo, w ul. Ogrodową. Po 500 m skręcamy w ul. Mostową (DW431) w stronę przejścia dla pieszych. Przechodzimy na drugą stronę szosy, a następnie skręcamy w prawo, idąc chodnikiem w stronę Rogalina. Po drodze można skręcić w prawo w ul. Kościelną, by zobaczyć zabytkowy drewniany kościół (z przełomu XVII i XVIII wieku). W tym samym miejscu odbiega w lewo, w ul. Poznańską, Droga św. Jakuba, prowadząca z kościoła św. Jakuba w Poznaniu Głuszynie.
7. Po ok. 700 m skręcamy w lewo w ul. Fiedlera (ostatnia przecznica przed lasem), a po kolejnych 350 m w prawo w ul. Słoneczną. Za chwilę wchodzimy ścieżką w las, podążając ok. 250 m wzdłuż ogrodzenia dużego gospodarstwa.
8. Przy końcu ogrodzenia po lewej stronie wychodzimy ścieżką z lasu i idziemy dalej prosto ok. 1 km wzdłuż skraju lasu. Po lewej stronie rozciąga się pole, a pod koniec po ok. 200 m pojawiają się zabudowania (ul. Nowa w Rogalinie, po prawej nadal las).
9. Przy wysokim krzyżu ul. Nowa skręca w lewo, a za chwilę w prawo. Idziemy ok. 200 m aleją wzdłuż zabudowań Majątku Rogalin.
10. Na skrzyżowaniu skręcamy w prawo (w stronę wjazdu do Majątku Rogalin), a za chwilę w lewo, w aleję prowadzącą przez pola w stronę Szkoły Podstawowej im. Prezydenta Edwarda Raczyńskiego. (Przy szkole można nieco zboczyć ze szlaku i iść przez chwilę w lewo starą aleją, by zobaczyć XVIII-wieczną kolumnę z figurą Matki Bożej Bolesciwej i symboliczne mogiły kosynierów, którzy polegli w bitwie pod Rogalinem w 1848 r., po 5 dniach istnienia Rzeczypospolitej Mosińskiej.)
11. Przed szkołą szlak skręca w prawo, w ul. Poznańską, prowadzącą do szosy (DW431) i pałacu w Rogalinie. Po ok. 270 m przechodzimy na pasach szosę i kierujemy dalej prosto brukowaną drogą ok. 130 m, wzdłuż ogrodzenia, w stronę bramy pałacu. Na skrzyżowaniu przed bramą skręcamy w lewo, w aleję kasztanową, prowadzącą do kościoła w Rogalinie (ok. 300 m).









Kościół pw. św. Marcelina w Rogalinie wybudowano na polecenie hrabiego Edwarda Raczyńskiego (1786–1845), by upamiętnić śmierć jego kuzyna, Marcelego Lubomirskiego, podczas kampanii napoleońskiej ora jego patrona, św. Marcelina (papieża). Uroczystość jego benedykcji (błogosławienia) odbyła się 15 października 1821 roku. Dolna kondygnacja mieści mauzoleum rodziny Raczyńskich, z nagrobkami przyściennymi, epitafiami i sarkofagami.



Czy wiesz, że wyrzeźbiony z drewna krzew winny, zdobiony ołtarz kościoła pw. św. Mikołaja w Mosinie „rósł” z biegiem lat? Został wykonany w kilku etapach przez Romana Czeskiego, rzeźbiarza i malarza.


Rogalin → Mosina

Podgląd mapy: https://mapa.targeo.pl/ROGALIN_MOSINA.plan_8PufhbeYE3YaY2ix9Sz4ZH6e


1. Wychodząc z kościoła w Rogalinie  idziemy na wprost, ok. 300 m. Przed bramą pałacu skręcamy w prawo , w stronę szosy. Po ok. 130 m przechodzimy na pasach przez szosę. Po prawej stronie obok skrzyżowania znajduje się kapliczka z wizerunkiem Matki Bożej oraz figurą Chrystusa. Idziemy dalej prosto ul. Poznańską ok. 270 m. Koło szkoły skręcamy w lewo , w aleję prowadzącą do Majątku Rogalin.
2. Idziemy prostą aleją wśród pól ok. 600 m. Przed Majątkiem Rogalin skręcamy w prawo , a za chwilę w lewo , w stronę zabudowań. Po kolejnych ok. 200 m kierujemy się w lewo, w ul. Nową, która zaraz skręca w prawo (przy wysokim krzyżu). Mijamy budynki mieszkalne , a po lewej stronie zaczyna się las.
3. Idziemy wzdłuż ściany lasu. Po ok. 200 m po prawej stronie kończą się zabudowania i zaczyna się pole. Kierujemy się dalej prosto polną drogą, prowadzącą ok. 1 km pomiędzy polem po prawej i lasem po lewej stronie.
4. Polna droga się kończy, po prawej stronie zaczyna się ogrodzenie dużego gospodarstwa, skręcamy lekko w lewo  ścieżką przez las wzdłuż ogrodzenia. Po ok. 250 m ścieżki przez las skręcamy w lewo w ul. Fiedlera.
5. Idąc ul. Fiedlera ok. 350 m, docieramy do ul. Mostowej. Skręcamy w ul. Mostową (DW431) w prawo  i idziemy chodnikiem ok. 700 m, do przejścia dla pieszych przy początku ul. Ogrodowej. Po drodze możemy skrócić w lewo w ul. Kościelną, by


zobaczyć kościół z przełomu XVII i XVIII wieku. W tym samym miejscu szlak łączy się z Droga św. Jakuba, prowadząca z kościoła św. Jakuba w Poznaniu Głuszynie.

6. Po dojściu do przejścia dla pieszych przy ul. Ogrodowej, przechodzimy na pasach przez szosę i skręcamy w ul. Ogrodową. Idziemy nią ok. 500 m i przy krzyżu skręcamy

w prawo  w ul. Wodną i po ok. 150 m dochodzimy do mostu.

7. Przechodzimy mostem na drugą stronę rzeki Warty (ok. 700 m). Docieramy do

oczyszczalni ścieków i skręcamy przed nią w lewo . (Droga św. Jakuba prowadzi dalej prosto wzdłuż szosy i skręca w lewo dopiero przy skrzyżowaniu z ul. Nadwarciańską).



8. Mijamy bramę oczyszczalni , idziemy dalej prosto gruntową drogą w stronę rzeki. Po ok. 300 m dochodzimy do bagnistego zagłębienia i mijamy je (po jego lewej lub prawej stronie, obie drogi niedługo się łączą). Docieramy do Kanału Mosińskiego i skręcamy w prawo, idąc wzdłuż Kanału.

9. Po ok. 800 m widzimy mostek i przechodzimy nim na drugą stronę Kanału. (W tym miejscu szlak znowu łączy się z Droga św. Jakuba.) Za mostkiem idziemy na wprost, przez las, ok. 150 m.

10. Po wyjściu z lasu skręcamy lekko w lewo, a na skrzyżowaniu polnych dróg dalej prosto, główną drogą, ok. 300 m przez rozległą łąkę na jej przeciwległy koniec. Dochodzimy do ujścia drogi leśnej (po prawej stronie), którą kierujemy się dalej prosto, w stronę Mosiny.

11. Po ok. 1000 m drogi przez las (mijając bramy terenu ujęcia wody dla Poznania), dochodzimy do ul. Skrajnej i przechodzimy na drugą stronę tej ulicy. W tym miejscu odbiega w lewo, w ul. Skrajną, Droga św. Jakuba, prowadząca w kierunku Żabna (do kościoła pw. św. Jakuba Apostoła).

12. Idziemy dalej prosto ul. Targową, przechodzącą w ul. Farbiarską, łącznie ok. 900 m, aż

do targowiska . Skręcamy w prawo  przez targowisko, mijając stragany po lewej i budynki po prawej. Po ok. 170 m przechodzimy mostkiem nad Kanałem Mosińskim na ul. Kościuszki i po kolejnych ok. 100 m docieramy do kościoła pw. św.

Mikołaja .

F. Notka redakcyjna

Opisy Rogalińskich Dróg Ducha Świętego opracował Parafialny Zespół Caritas Laudato Si:

- Sylwia Ufnalska (koordynator merytoryczny, redaktor, Droga Dobroci i Uprzejmości)
- Małgorzata Kubiaczyk (koordynator finansowy)
- Gabriela i Tomisław Paciorek (Droga Łagodności, stojaki rowerowe, pieczęć)
- Michał Wójkiewicz (mapy, Drogi Pokoju, Radości i Cierpliwości, gra terenowa)
- Wiesława i Józef Stelmach (Droga Opanowania)
- Agata Nowacka (Droga Opanowania dodatkowy wariant)

- Aneta Kaszewska (Droga Miłości)
- Agnieszka i Janusz Stelmach (Droga Wierności)
- ks. Adam Pawłowski (opiekun Zespołu)

Członkowie Zespołu dołożyli starań, by jak najlepiej opisać szlaki pielgrzymkowe. Każdy może korzystać z udostępnionych materiałów na własną odpowiedzialność.

Dziękujemy Wydawnictwu Verbinum oraz o. Mirosławowi Piątkowskiemu SVD za zgodę na przedruk w „Podsumowaniu” tekstu „Koronki ku czci Ducha Świętego” oraz świadectwa zaczerpniętego z książeczki „Nowenna do Ducha Świętego (z koronką)”, Verbinum 2007.

Rogalin, wydanie poprawione, październik 2021

© Sylwia Ufnalska, Michał Wójkiewicz

Kontakt: tilia.rogalin@gmail.com, wojkiewicz.michal@yahoo.pl

Drukowanie w celach niekomercyjnych dozwolone. Wykorzystywanie w celach komercyjnych wymaga zgody autorów.

Wnętrze kościoła w Mosinie (fot. S. Ufnalska):



Rogaliński Park Krajobrazowy ma szczególną wartość przyrodniczą ze względu na wyjątkowo różnorodne i cenne siedliska roślinne (**obszar ochrony siedlisk Natura 2000 „Rogalińska Dolina Warty”** PLH300012) oraz bogatą faunę, m.in. ptaków (**obszar ochrony ptaków Natura 2000 „Ostoja Rogalińska”** PLB300017). Słynie szczególnie ze względu na **pomnikowe dęby Lech, Czech i Rus** (najstarszy dąb w Polsce, ok. 850 lat). Chronione na tym terenie typy siedlisk to zalewane muliste brzegi rzek, ciepłolubne, śródładowe murawy napiaskowe, ziołorośla nadrzeczne, łąki selernicowe, niżowe świeże łąki użytkowane ekstensywnie, grądy, pomorski kwaśny las brzoźowo-dębowy, łągi wierzbowe, topolowe, olszowe i jesionowe, olsy źródliskowe, łąkowe lasy dębowo-wiązowo-jesionowe. Jednym z najbardziej charakterystycznych siedlisk są **starorzecza** i naturalne zbiorniki wodne. **Flora parku liczy 730 roślin naczyniowych** oraz liczne gatunki mszaków, zaś **fauna obejmuje prawie 300 gatunków chrząszczy** (w tym 15 gatunków chronionych, np. kozioróg dębosz), ponad **200 gatunków ptaków**, ok. **40 gatunków ssaków** i **11 gatunków płazów**. W skład Parku wchodzi **2 rezerwy: Goździk Siny w Grzybnie oraz Krajkowo**. **Największym zagrożeniem** dla przyrody tego terenu jest zaburzenie naturalnego reżimu przepływów Warty i obniżenie poziomu wód gruntowych, a także rozwój budownictwa, zaśmiecanie, niszczenie terenu przez quady itp. Więcej: <https://www.zpkww.pl/parki/rogalinski-park-krajobrazowy/>

Pomnik Historii w Rogalinie, utworzony w 2018 roku, obejmował początkowo zespół pałacowy z ogrodem i parkiem oraz kościół z mauzoleum Raczyńskich. W 2020 roku włączono do niego także rozległe tereny dawnego majątku ziemskiego, dzięki staraniom **Fundacji im. Raczyńskich**, o charakterze wieczystym. Została ona **założona w 1991 roku przez hrabiego Edwarda Bernarda Raczyńskiego** (1891-1993). Jej działalnością kieruje wieloosobowy zarząd, składający się z **pracujących honorowo powierników, głównie członków rodziny Raczyńskich** (w tym córka fundatora, Katarzyna Raczyńska oraz wnuczka i wnuk fundatora, Cecylia i Xawery Rey). Swoje cele fundacja realizuje głównie za pomocą należącej do niej spółki z o.o. „Majątek Rogalin”. **Zgodnie ze statutem, fundacja „zapewnia ochronę zabytków Wielkopolski i dba o ochronę przyrody i popularyzację krajobrazu historycznego**, ze szczególnym uwzględnieniem Rogalina oraz innych okolic i miejscowości związanych z rodziną Raczyńskich [...] **popularyzuje w kraju i za granicą zasługi rodu Raczyńskich dla kultury, nauki, przyrody i gospodarki narodowej”**. Więcej informacji: <http://fundacjaraczyńskich.pl/o-fundacji>

Najbardziej zasłużeni dla Rogalina i Wielkopolski członkowie rodu Raczyńskich:

Kazimierz Raczyński (1739–1824), starosta generalny wielkopolski i marszałek koronny, fundator pałacu w Rogalinie oraz **Odwachu** na Starym Rynku w Poznaniu.

Edward Raczyński (1786–1845) i **Atanazy Raczyński** (1788–1874), dwaj wnukowie Kazimierza, zainicjowali budowę **Kanału Mosińskiego**. **Edward**, aktywnie wspierany przez żonę **Konstancję** (1781–1852, tłumaczkę i ilustratorkę), był także **wydawcą** i autorem ważnych dla kultury polskiej książek, twórcą słynnej **Biblioteki Raczyńskich** (jedna z pierwszych i najlepszych bibliotek publicznych w zaborze pruskim), nowatorskim przedsiębiorcą rolnym, fundatorem i twórcą koncepcji **kościół z mauzoleum Raczyńskich** w Rogalinie (budowa 1817–1820, benedykcja 1821), inicjatorem budowy ul. Nowej w Poznaniu (obecnie Paderewskiego) oraz **Złotej Kaplicy** w poznańskiej katedrze. Współfinansował m.in. pierwszy wodociąg w Poznaniu i Szpital Przemienienia Pańskiego.

Edward Aleksander Raczyński (1847–1926), wnuk Edwarda, **kolekcjoner i mecenas** sztuk pięknych, protektor m.in. Jacka Malczewskiego, zasłużony członek Towarzystwa Przyjaciół Sztuk Pięknych w Krakowie, twórca **Galerii Rogalińskiej** – zbioru malarstwa polskiego i obcego przełomu XIX i XX wieku.

Edward Bernard Raczyński (1891–1993), **dyplomata**, m.in. ambasador RP w Londynie i minister spraw zagranicznych, **Prezydent RP na uchodźstwie**. W 1942 roku przedstawił aliantom pierwszy szczegółowy raport o Holokauście, oparty na mikrofilmach Jana Karskiego.