

DROGA POKOJU W DUCHU ŚWIĘTYM



(pieszo lub rowerem, ok. 7 km w jedną stronę)

Mieczewo → Rogalin lub **Rogalin → Mieczewo**

A. Inspiracja: Nowenna do Ducha Świętego ks. Mirosława Piątkowskiego SVD, oparta na „Koronce ku czci Ducha Świętego” oraz cytacie biblijnym: „Owoce zaś ducha jest: miłość, radość, pokój, cierpliwość, uprzejmość, dobroć, wierność, łagodność, opanowanie. Przeciw takim [cnotom] nie ma Prawa” (Gal 5, 22-23) <https://www.verbinum.pl/refleksyjno-medytacyjne/129-nowenna-do-ducha-swietego.html>

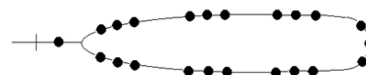
B. Cele: Drogi Ducha Świętego są przeznaczone do pielgrzymowania indywidualnego (pieszo lub rowerem), by modlić się do Ducha Świętego o 7 darów (mądrość, rozum, radę, męstwo, umiejętność, pobożność i bojaźń Bożą) i 9 owoców, wielbić Boga za Jego miłość i piękno Stworzenia, popularyzować encyklikę *Laudato si'* papieża Franciszka, podnosić świadomość ekologiczną, a także chronić bioróżnorodność, Rogaliński Park Krajobrazowy oraz Rogalin jako Pomnik Historii (*patrz ostatnia strona*).

C. Zasady

- Sprzątamy po sobie (i po innych, jak się da).
- Nie zbaczamy ze szlaków, by nie niszczyć upraw (pola, łąki, sady itp.).
- Nie niszczymy roślinności ani ściółki leśnej.
- Kwiaty podziwiamy, lecz nie zrywamy.
- Nie jemy owoców itp., których nie znamy.
- Nie zabieramy do domu dzikich zwierząt (piskląt, sarenek, jeży itp.).
- Nie zabijamy ani nie płoszymy zwierząt głośnym zachowaniem.
- Nie niszczymy nor ani innych schronień i miejsc rozrodu zwierząt.
- Nie palimy ognisk, nie zniekształcamy rzeźby terenu ani zbiorników wodnych.
- Nie pijemy alkoholu, nie palimy papierosów (dla zdrowia i środowiska: ochrona przed zanieczyszczeniem i pożarem).
- Rzadko korzystamy z telefonu (by nie zakłócać ciszy i odpocząć od ekranu).
- Wjazd na Łęgi Rogalińskie motocyklem, samochodem, quadem itp. jest zakazany (nie dotyczy dojazdu rolników na pola).
- Na odcinkach prowadzących szosą idziemy lewą stroną, z elementami odbłaskowymi.

Spis ekwipunku:

- ✓ wydruk „Podsumowania” i opisu szlaku (<https://www.rogalin.archpoznan.pl/drogi/>)
- ✓ wygodne obuwie i ubiór dostosowany do pogody
- ✓ zapas jedzenia i picia (najlepiej w pojemnikach wielorazowego użytku)
- ✓ różaniec i/lub Koronka Pokoju



- ✓ zeszyt w twardej okładce (do notatek, piórek itp.)
- ✓ worek na śmieci i rękawice robocze (najlepiej wielorazowego użytku, do zadania duchowego)
- ✓ papier toaletowy, najlepiej szary (nie wilgotne chusteczki, które się nie rozkładają!), łopátka
- ✓ butelka z wodą do mycia rąk, płukania owoców itp.
- ✓ kawałek folii piankowej (lub zwykłej), by móc usiąść albo położyć się na mokrej trawie itp.

D. Zadania duchowe

1. Adoracja Najświętszego Sakramentu (jeśli jest taka możliwość).
2. Koronka ku czci Ducha Świętego (jednorazowo lub jako część nowenny „owocowej” do Ducha Świętego, patrz „Podsumowanie”, <https://www.rogalin.archpoznan.pl/drogi/>).
3. Rozważanie fragmentów Pisma Świętego dotyczących pokoju:
 - „Koroną mądrości - bojaźń Pańska, dająca pokój i czerstwe zdrowie.” (Syr 1,18)
 - „Błogosławieni, którzy wprowadzają pokój, albowiem oni będą nazwani synami Bożymi.” (Mt 5,9)
 - „Gdy do jakiego domu wejdziecie, najpierw mówcie: Pokój temu domowi! Jeśli tam mieszka człowiek godny pokoju, wasz pokój spocznie na nim; jeśli nie, powróci do was.” (Łk 10,5-6)
 - „Usiłujcie zachować jedność Ducha dzięki więzi, jaką jest pokój.” (Ef 4,3)
 - „Pokój zostawiam wam, pokój mój daję wam. Nie tak jak daje świat, Ja wam daję. Niech się nie trwoży serce wasze ani się lęka!” (J 14,27)
 - „A gdy rozmawiali o tym, On sam stanął pośród nich i rzekł do nich: « Pokój wam!»” (Łk 24,36)
 - „Starajcie się o pokój ze wszystkimi i o uświęcenie, bez którego nikt nie zobaczy Pana.” (Hbr 12,14)
 - „pokorni posiadą ziemię i będą się rozkoszować wielkim pokojem” (Ps 37,11)
 - „Idźcie więc i nauczajcie wszystkie narody, udzielając im chrztu w imię Ojca i Syna, i Ducha Świętego. Uczcie je zachowywać wszystko, co wam przykazałem. A oto Ja jestem z wami przez wszystkie dni, aż do skończenia świata” (Mt 28,19-20)
4. Podziwianie i kontemplowanie piękna Bożego Stworzenia, z wykorzystaniem różnych zmysłów. Dziękowanie Bogu za jego miłość i za przyrodę, którą dał nam pod opiekę.
5. Pieśń Słoneczna św. Franciszka z Asyżu: „Laudato si’ o mi Signore” („O Panie mój, bądź pochwalony”, refren lub całość: <http://sylwekszweda.pl/www/php/showsong.php?id=1800>)
6. Rozważanie fragmentów ekologicznej encykliki *Laudato si’* papieża Franciszka (https://www.vatican.va/content/dam/francesco/pdf/encyclicals/documents/papa-francesco_20150524_enciclica-laudato-si_pl.pdf), np. o pokoju oraz ekologii, która nie jest ideologią:

str. 43: „jesteśmy wezwani, aby być narzędziami Boga Ojca, żeby nasza planeta była tym, co On wymarzył, stwarzając ją, i by odpowiadała na Jego projekt pokoju, piękna i pełni.”

str. 50: papież cytuje Jana Pawła II: „chrześcijanie traktują swoją odpowiedzialność jako ład wewnątrz stworzenia i swoje obowiązki względem natury i Stwórcy jako element swojej wiary” (Jan Paweł II, Orędzie na Światowy Dzień Pokoju 1990, 15: AAS 82 (1990) 156; L’Osservatore Romano, wyd. polskie, n. 12 bis/1989, s. 22.)

str. 50: „to, że my, ludzie wierzący, lepiej rozpoznajemy wpływające z naszych przekonań zobowiązania w odniesieniu do środowiska naturalnego, jest dobrem dla ludzkości i dla świata”

str. 52: „ludzka egzystencja opiera się na trzech podstawowych relacjach ściśle ze sobą związanych: na relacji z Bogiem, z innymi ludźmi i z ziemią. Według Biblii te trzy istotne relacje uległy zerwaniu nie tylko zewnętrznie, ale również w nas samych. Tym zerwaniem jest grzech. Harmonia między Stwórcą, ludzkością a całym stworzeniem

została zniszczona, ponieważ człowiek usiłował zająć miejsce Boga, odmawiając uznania siebie za ograniczone stworzenie.”

7. Inne modlitwy do wyboru, odmawiane podczas postojów lub w drodze (dbając o postawę: głowa do góry, plecy proste):

- Anioł Pański o 12.00 (<https://modlitwarozancowa.pl/modlitwy/aniol-panski>)
- Koronka do Miłosierdzia Bożego o 15.00 (<https://www.poznan-jezuici.pl/formacja/jak-odmawiac-koronke-do-bozego-milosierdzia>)
- Modlitwa za zmarłych: „Wieczny odpoczynek racz dać Panie, a światłość wiekuista niechaj jej/mu/im świeci”
- Modlitwa na różańcu, np. tajemnica Zesłania Ducha Świętego lub wszystkie tajemnice chwalebne (Zmartwychwstanie, Wniebowstąpienie, Zesłanie Ducha Świętego, Wniebowzięcie NMP, Ukoronowanie NMP)

8. Dobre uczynki

- Jeśli spotkasz kogoś w potrzebie, pomóż mu w miarę możliwości (także np. ślimakowi, który próbuje przejść przez drogę ☺).
- Jeśli spotkasz kogoś smutnego, wysłuchaj go (gdy ma ochotę rozmawiać).
- Jeśli wędrując zobaczysz, że dzieje się coś złego, interweniuj w miarę możliwości (np. pobieraj rozrzucone śmieci i zabierz ze sobą).

9. **Postanowienie: regularna spowiedź, zastąpienie złego nawyku dobrym** (np. ignacjański rachunek sumienia przed snem zamiast surfowania w Internecie).

E. Opis przebiegu szlaku i mapa

Miejsce startu: ul. Szeroka w Mieczewie.

Dojazd do miejsca startu: Mieczewo autobusem podmiejskim nr 699 z Kórnik (przez Rogalin) lub Mosiny (przez Puszczykowo).

UWAGI: Okolice Rogalina to wyjątkowo cenne obszary Natura 2000 i Rogalińskiego Parku Krajobrazowego, zachowane w dużej mierze dzięki staraniom rodu Raczyńskich. Szanujmy je i chrońmy. Szlak przebiega częściowo trasą [karmelitańskiej Ekstremalnej Drogi Krzyżowej Poznań – Zwola](#).

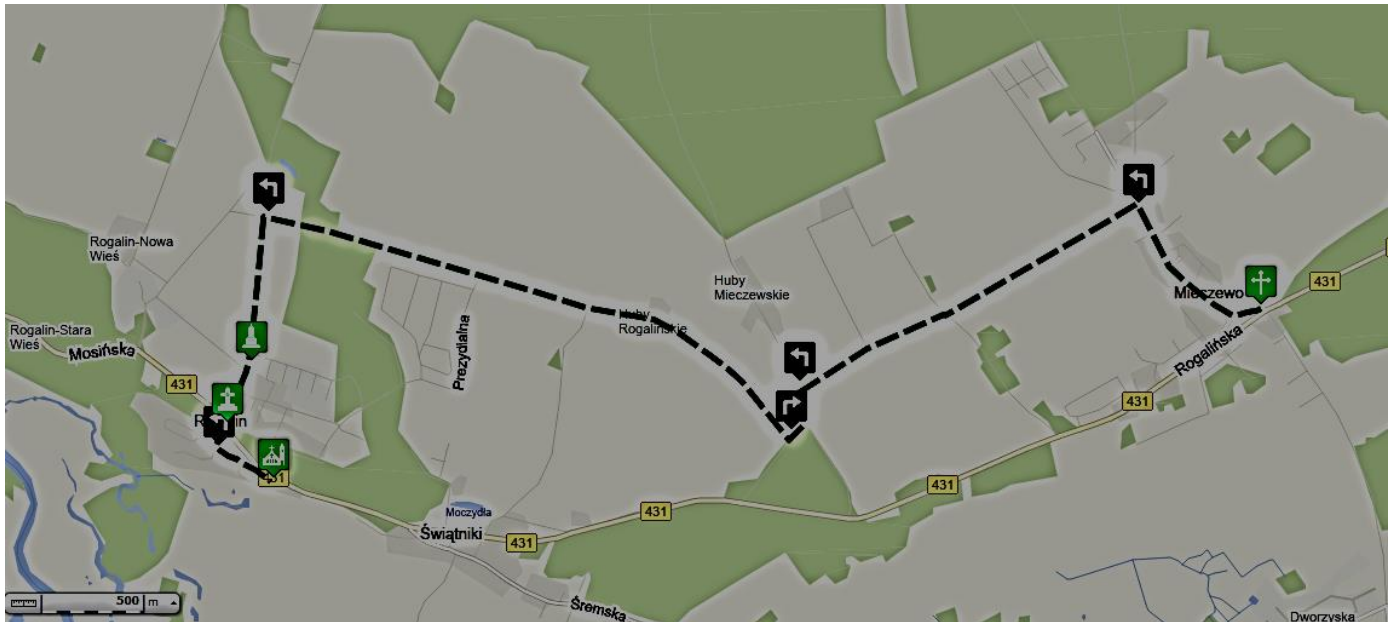
Broszura przyrodnicza o szlaku: <https://www.rogalin.archpoznan.pl/drogi/>

Zdjęcia ze szlaku (S. Ufnalska): <https://photos.app.goo.gl/ejG6SG8RbHEyvQvU9>

Mieczewo → Rogalin


Pierwsza wzmianka historyczna o **Mieczewie** pochodzi z 1294 roku. To jedyna miejscowość o takiej nazwie, więc być może wytwarzano tutaj miecze. Do dziś można na łąkach znaleźć duże grudy rudy darniowej, bogatej w żelazo i mangan. Od XIV wieku wieś ta była siedzibą parafii, która istniała do XVII wieku. Prawdopodobnie przy dzisiejszej ul. Podgórznej usytuowany był cmentarz. Kościół parafialny, którego lokalizacji dokładnie nie znamy, został rozebrany w 1639 roku. W drugiej połowie XIX wieku kilkadziesiąt osób pochodzących z tej wsi wyemigrowało do Ameryki, do stanu Michigan, gdzie istnieje teraz ulica Mieczewo Drive (w Michigan Center). W centrum wsi, przy ul. Szerokiej, stoi odnowiona figura św. Wawrzyńca, zakupiona w 1907 roku przez mieszkańców Mieczewa w Kantorze Krzyżanowskiego (zabytkowy, ozdobiony sztukateriami budynek przy ul. Garbary 96 w Poznaniu). Podczas kampanii wrześniowej w 1939


roku koło Mieczewa spadł pierwszy bombowiec hitlerowski, zestrzelony przez ppor. Włodzimierza Gedymina, Honorowego Obywatela Miasta Poznania. Na skraju lasu przy Hubach Mieczewskich leżał ogromny głaz narzutowy, wyznaczający granicę między majątkami Raczyńskich i Działyńskich, który obecnie jest wyeksponowany przy Dworku Biesiadnym w Radzewicach. (Więcej informacji: <https://www.mieczewo.com/historia-mieczewa.html>)



Podgląd mapy: https://mapa.targeo.pl/MIECZEWO_ROGALIN,plan_eh36rCcQteAzc4gkgOg6lxfS


1. Startujemy z pętli autobusowej przy świetlicy i boisku w Mieczewie. Na krzyżu przy przystanku autobusowym jest tabliczka karmelitańskiej Ekstremalnej Drogi Krzyżowej Poznań – Zwola. Mijamy świetlicę i idziemy dalej ul. Szeroką, która zaraz skręca w

prawo . Po drodze mijamy zabudowania mieszkalne i gospodarcze, figurę św. Wawrzyńca z początku XX wieku oraz ul. Podgórną, gdzie do 1639 roku stał kościół – siedziba nieistniejącej już parafii. Po przejściu ok. 800 m (w miejscu, gdzie w prawo odchodzi gruntowa ul. Kamioneczka, prowadząca przez las do Kamionek), skręcamy w drogę






pełną w lewo . Przy jej początku, z prawej strony, zwykle pasą się konie, a z lewej mijamy pola uprawne. Tą pełną drogą idziemy ok. 2 km.

2. Przez pola dochodzimy do małej osady, tzw. Hub Mieczewskich. Na skrzyżowaniu w kształcie litery T z drogą

szutrową (ul. Osada) skręcamy w lewo , a następnie na rozwidleniu przy początku

lasu w prawo wzdłuż skraju lasu  i za chwilę znowu w prawo, pomiędzy polami, w stronę zabudowań na ul. Jesionowej (Huby Rogalińskie). Idziemy prosto prawie 3 km, początkowo przez pola, później mijając po lewej stronie Osiedle Dębowe, a potem las po obu stronach.



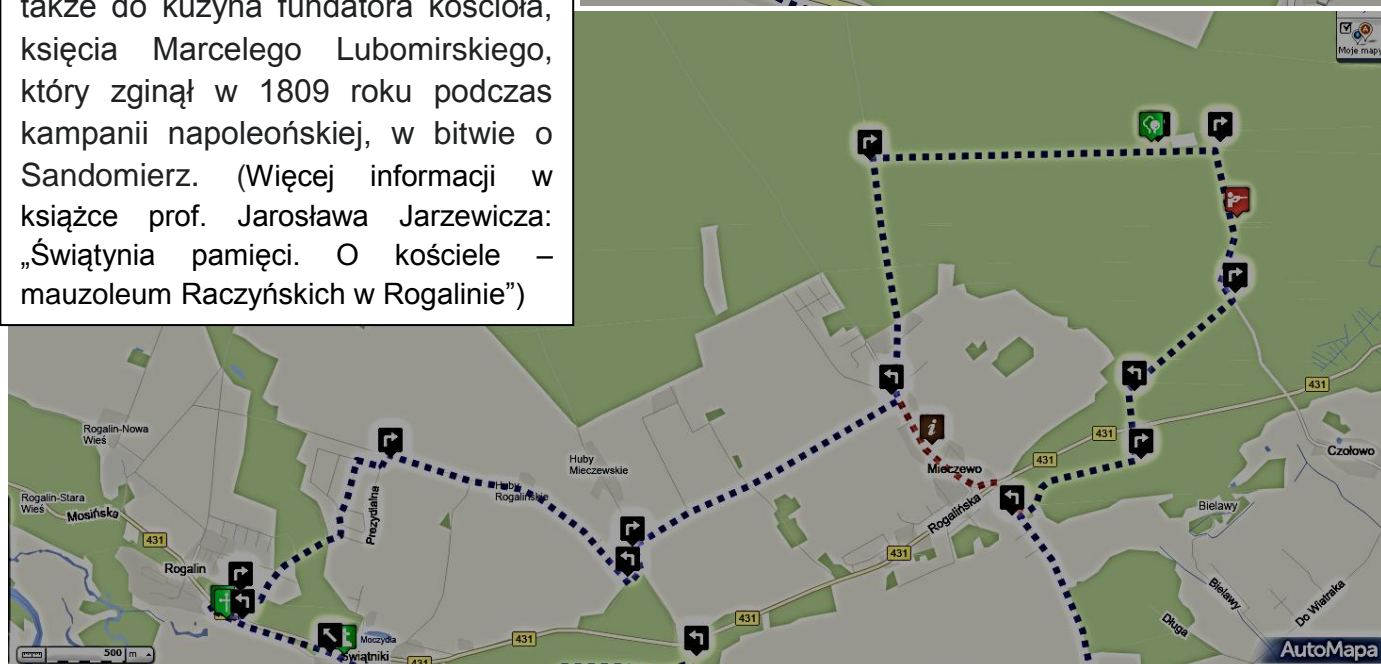
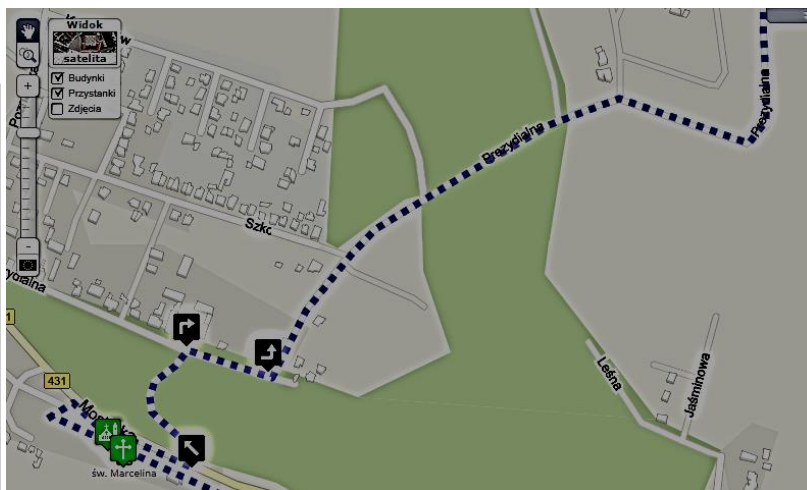
- Na skrzyżowaniu w kształcie litery T (ul. Jesionowej z ul. Poznańską) skręcamy w lewo  i idziemy dalej prosto droga gruntową, tzw. dawnym Traktem Poznańskim w kierunku wsi Rogalin. Po drodze mijamy z lewej strony pamiątkowe mogiły powstańców z okresu Wiosny Ludów , boisko, zabudowania użyteczności publicznej, a także kapliczkę  przy głównym skrzyżowaniu. Na przejściu dla pieszych przecinamy szosę (droga wojewódzka DW431) i podążamy dalej prosto, prawej mijając zabudowania rogalińskiego oddziału Muzeum Narodowego.
- Przy parkingu znajdującym się obok Muzeum (ul. Arciszewskiego), skręcamy w lewo  i dochodzimy aleją kasztanową do kościoła pw. św. Marcelina w Rogalinie , który jest celem naszej wędrowki.

Rogalin → Mieczewo













(fragment pętli rowerowej Droga Pokoju i Radości, patrz <https://www.rogalin.archpoznan.pl/drogi/>)

Początek szlaku w powiększeniu →

Czy wiesz, co oznacza napis „DIVO MARCELLINO” na fasadzie kościoła w Rogalinie, ufundowanego w latach 1817–1820 przez hrabiego Edwarda Raczyńskiego? Oznacza „Świętemu (Boskiemu) Marcelinowi”, głównie ze względu na patrona kościoła, papieża św. Marcelina (benedykcja 15 października 1821 r.). Nawiązuje także do kuzyna fundatora kościoła, księcia Marcelego Lubomirskiego, który zginął w 1809 roku podczas kampanii napoleońskiej, w bitwie o Sandomierz. (Więcej informacji w książce prof. Jarosława Jarzewicza: „Świątynia pamięci. O kościele – mauzoleum Raczyńskich w Rogalinie”)






Podgląd mapy: https://mapa.targeo.pl/ROWEROWA_DROGA_POKOJU_I_RADOSCI,plan_dn0acr5HS1AI77Fo6Ly4Yrhh

1. Startujemy spod kościoła pw. św. Marcelina w Rogalinie  ścieżką wzdłuż drogi wojewódzkiej (DW431) w stronę Kórnik. Po ok. 120 m, koło probostwa, skręcamy w lewo  przejściem dla pieszych i wjeżdżamy w głąb lasu. Dalej idziemy prosto, po czym dochodzimy do ul. Prezydialnej (Rogalin). Na skrzyżowaniu skręcamy w prawo  i dalej podążamy drogą gruntową ok. 2 km (to nadal ul. Prezydialna), mijając zabudowania, lasy i pola uprawne, aż do końca Osiedla Dębowego w Rogalinie.
2. Na końcu Osiedla Dębowego skręcamy w prawo  (skrzyżowanie w kształcie litery T) i idziemy dalej prosto ok. 500 m, mijając pola uprawne i zabudowania tzw. Hub Rogalińskich (ul. Jesionowa). Na kolejnym skrzyżowaniu w kształcie litery T (na skraju lasu) skręcamy w lewo  w drogę szutrową. Po przejściu nią odcinka ok. 100 m, widząc w oddali zabudowania Hub Mieczewskich, skręcamy w prawo  w drogę polną, która biegnie przez 2,5 km wśród pól uprawnych aż do wsi Mieczewo.
3. Na skrzyżowaniu w Mieczewie, dochodząc do drogi asfaltowej (ul. Szeroka), możemy skręcić w lewo  i iść dłuższym wariantem Drogi Pokoju, prowadzącym do Lasu Nowożeńców i byłej Bazy Rakietowej.
Możemy też skręcić w prawo  i ul. Szeroką (czerwoną przerywaną linią na mapie), przejdziemy wtedy wśród zabudowań wsi Mieczewo tym skrótem niecały 1 km do pętli autobusowej, kończąc wycieczkę.
4. Jeśli wybraliśmy dłuższy wariant i skręciliśmy w lewo, idziemy ul. Kamionecką ok. 1,2 km drogą szutrową wśród zalesień, po czym skręcamy w prawo w drogę leśną do tzw. „Lasu Nowożeńców” . Po przejściu ok. 1,8 km docieramy do tego lasu, gdzie „swoje drzewko może zasadzić każdy z nas, a listę powodów ogranicza tylko nasza wyobraźnia...” (jak informuje na swojej stronie Nadleśnictwo Babki). To las łączący ludzkie emocje, łączy radości, przyjaźni i miłości, bez względu na wszelkie podziały kulturowe, czy społeczne. Tu każdy może mieć swoje drzewo. Jest także mały parking leśny , na którym możemy odpocząć i nabrać sił na dalszą drogę.
5. Za parkingiem skręcamy w prawo  i idziemy leśną drogą ok. 500 m, by dojechać do tajemniczego miejsca, które jeszcze niedawno było odcięte od świata kordonem zasieków i ściśle pilnowane przez wojsko .

Na obszarze leśnym między Mieczewem a Czołowem umieszczono w latach 60. XX wieku Bazę Rakietową i jednostkę wojskową. Była to siedziba 31. dywizjonu rakietowego Obrony Powietrznej, istniejącego od 26 lipca 1963 roku. Wiosną 1964 roku, po przejściu stosownych szkoleń i egzaminów, dywizjon otrzymał możliwość prowadzenia dyżurów bojowych. Dopiero w roku 1998 dywizjon opuścił to miejsce – sztab i obsługę przeniesiono do koszar po byłym

batalionie zaopatrzenia Wojsk Lotniczych na Ławicy w Poznaniu. Sprzęt zaś przewieziono na stanowiska byłego 30. dywizjonu raketowego Obrony Powietrznej w Trzaskowie koło Murowanej Gośliny. Obecnie większość byłego terenu wojskowego jest w rękach prywatnych. Warto dodać, że jeśli zjemy ze szlaku pielgrzymkowego i pójdziemy do wsi Czołowo, niedaleko przystanku autobusu podmiejskiego 596 zobaczymy ogromny pomnik Marcina Kasprzaka (pioniera wielkopolskiego ruchu socjalistycznego). Pomnik ten w latach 1963–1994 stał w Poznaniu, w Parku Wilsona, który w czasach PRL był przemianowany na Park Kasprzaka. Po przywróceniu przedwojennej nazwy tego parku, pomnik Kasprzaka przewieziono do Czołowa, w którym się urodził.

6. Kontynuując podróż mijamy bazę i po drodze zbudowanej z betonowych płyt idziemy ok. 600 m, po czym skręcamy w prawo  w leśny trakt. Podążamy leśną drogą ok. 600 m, a następnie skręcamy w lewo  i przecinamy skrzyżowanie drogi leśnej z drogą wojewódzką 431. Po ostrożnym przejściu skrzyżowania, trzymamy się prawej strony i po ok. 500 m łukiem skręcamy w prawo w leśną drogę , która wiedzie ze wsi Czołowo do Mieczewa. W Mieczewie na skrzyżowaniu drogi leśnej z drogą gruntową (ul. Szeroka) skręcamy w prawo, do pętli autobusowej, gdzie kończymy wycieczkę.

F. Notka redakcyjna

Opisy Rogalińskich Dróg Ducha Świętego opracował Parafialny Zespół Caritas Laudato Si:

- Sylwia Ufnalska (koordynator merytoryczny, redaktor, Droga Dobroci i Uprzejmości)
- Małgorzata Kubiaczyk (koordynator finansowy)
- Gabriela i Tomisław Paciorek (Droga Łagodności, stojaki rowerowe, pieczęć)
- Michał Wójkiewicz (mapy, Drogi Pokoju, Radości i Cierpliwości, gra terenowa)
- Wiesława i Józef Stelmach (Droga Opanowania)
- Agata Nowacka (Droga Opanowania dodatkowy wariant)
- Aneta Kaszewska (Droga Miłości)
- Agnieszka i Janusz Stelmach (Droga Wierności)
- ks. Adam Pawłowski (opiekun Zespołu)

Członkowie Zespołu udoleżyli starań, by jak najlepiej opisać szlaki pielgrzymkowe. Każdy może korzystać z udostępnionych materiałów na własną odpowiedzialność.

Dziękujemy Wydawnictwu Verbinum oraz o. Mirosławowi Piątkowskiemu SVD za zgodę na przedruk w „Podsumowaniu” tekstu „Koronki ku czci Ducha Świętego” oraz świadectwa zaczerpniętego z książeczki „Nowenna do Ducha Świętego”, Verbinum 2007. Dziękujemy także p. Jarosławowi Malesińskiemu za ciekawostki historyczne o Mieczewie.

Rogalin, wydanie poprawione, październik 2021

© Michał Wójkiewicz, Sylwia Ufnalska

Kontakt: wojkiewicz.michal@yahoo.pl, tilia.rogalin@gmail.com

Drukowanie w celach niekomercyjnych dozwolone. Wykorzystywanie w celach komercyjnych wymaga zgody autorów.

Rogaliński Park Krajobrazowy ma szczególną wartość przyrodniczą ze względu na wyjątkowo różnorodne i cenne siedliska roślinne (**obszar ochrony siedlisk Natura 2000 „Rogalińska Dolina Warty”** PLH300012) oraz bogatą faunę, m.in. ptaków (**obszar ochrony ptaków Natura 2000 „Ostoja Rogalińska”** PLB300017). Słynie szczególnie ze względu na **pomnikowe dęby Lech, Czech i Rus** (najstarszy dąb w Polsce, ok. 850 lat). Chronione na tym terenie typy siedlisk to zalewane muliste brzegi rzek, ciepłolubne, śródładowe murawy napiaskowe, ziołorośla nadrzeczne, łąki selernicowe, niżowe świeże łąki użytkowane ekstensywnie, grądy, pomorski kwaśny las brzoźowo-dębowy, łągi wierzbowe, topolowe, olszowe i jesionowe, olsy źródliskowe, łągowe lasy dębowo-wiązowo-jesionowe. Jednym z najbardziej charakterystycznych siedlisk są **starorzecza** i naturalne zbiorniki wodne. **Flora parku liczy 730 roślin naczyniowych** oraz liczne gatunki mszaków, zaś **fauna obejmuje prawie 300 gatunków chrząszczy** (w tym 15 gatunków chronionych, np. kozioróg dębosz), ponad **200 gatunków ptaków**, ok. **40 gatunków ssaków** i **11 gatunków płazów**. W skład Parku wchodzi **2 rezerwy: Goździk Siny w Grzybnie oraz Krajkowo**. **Największym zagrożeniem** dla przyrody tego terenu jest zaburzenie naturalnego reżimu przepływów Warty i obniżenie poziomu wód gruntowych, a także rozwój budownictwa, zaśmiecanie, niszczenie terenu przez quady itp. Więcej: <https://www.zpkww.pl/parki/rogalinski-park-krajobrazowy/>

Pomnik Historii w Rogalinie, utworzony w 2018 roku, obejmował początkowo zespół pałacowy z ogrodem i parkiem oraz kościół z mauzoleum Raczyńskich. W 2020 roku włączono do niego także rozległe tereny dawnego majątku ziemskiego, dzięki staraniom **Fundacji im. Raczyńskich**, o charakterze wieczystym. Została ona **założona w 1991 roku przez hrabiego Edwarda Bernarda Raczyńskiego** (1891-1993). Jej działalnością kieruje wieloosobowy zarząd, składający się z **pracujących honorowo powierników, głównie członków rodziny Raczyńskich** (w tym córka fundatora, Katarzyna Raczyńska oraz wnuczka i wnuk fundatora, Cecylia i Xawery Rey). Swoje cele fundacja realizuje głównie za pomocą należącej do niej spółki z o.o. „Majątek Rogalin”. **Zgodnie ze statutem, fundacja „zapewnia ochronę zabytków Wielkopolski i dba o ochronę przyrody i popularyzację krajobrazu historycznego**, ze szczególnym uwzględnieniem Rogalina oraz innych okolic i miejscowości związanych z rodziną Raczyńskich [...] **popularyzuje w kraju i za granicą zasługi rodu Raczyńskich dla kultury, nauki, przyrody i gospodarki narodowej”**. Więcej informacji: <http://fundacjaraczyńskich.pl/o-fundacji>

Najbardziej zasłużeni dla Rogalina i Wielkopolski członkowie rodu Raczyńskich:

Kazimierz Raczyński (1739–1824), starosta generalny wielkopolski i marszałek koronny, fundator **pałacu w Rogalinie** oraz **Odwachu** na Starym Rynku w Poznaniu.

Edward Raczyński (1786–1845) i **Atanazy Raczyński** (1788–1874), dwaj wnukowie Kazimierza, zainicjowali budowę **Kanału Mosińskiego**. **Edward**, aktywnie wspierany przez żonę **Konstancję** (1781–1852, tłumaczkę i ilustratorkę), był także **wydawcą** i autorem ważnych dla kultury polskiej książek, twórcą słynnej **Biblioteki Raczyńskich** (jedna z pierwszych i najlepszych bibliotek publicznych w zaborze pruskim), nowatorskim przedsiębiorcą rolnym, fundatorem i twórcą koncepcji **kościół z mauzoleum Raczyńskich** w Rogalinie (budowa 1817-1820, benedykcja 1821), inicjatorem budowy ul. Nowej w Poznaniu (obecnie Paderewskiego) oraz **Złotej Kaplicy** w poznańskiej katedrze. Współfinansował m.in. pierwszy wodociąg w Poznaniu i Szpital Przemienienia Pańskiego.

Edward Aleksander Raczyński (1847–1926), wnuk Edwarda, **kolekcjoner i mecenas** sztuk pięknych, protektor m.in. Jacka Malczewskiego, zasłużony członek Towarzystwa Przyjaciół Sztuk Pięknych w Krakowie, twórca **Galerii Rogalińskiej** – zbioru malarstwa polskiego i obcego przełomu XIX i XX wieku.

Edward Bernard Raczyński (1891–1993), **dyplomata**, m.in. ambasador RP w Londynie i minister spraw zagranicznych, **Prezydent RP na uchodźstwie**. W 1942 roku przedstawił aliantom pierwszy szczegółowy raport o Holokauście, oparty na mikrofilmach Jana Karskiego.