

DROGA RADOŚCI W DUCHU ŚWIĘTYM



(pieszo lub rowerem, ok. 7 km w jedną stronę)

Radzewo → Rogalin lub Rogalin → Radzewo

A. Inspiracja: Nowenna do Ducha Świętego ks. Mirosława Piątkowskiego SVD, oparta na „Koronce ku czci Ducha Świętego” oraz cytacie biblijnym: „Owoce zaś ducha jest: miłość, radość, pokój, cierpliwość, uprzejmość, dobroć, wierność, łagodność, opanowanie. Przeciw takim [cnotom] nie ma Prawa” (Gal 5, 22-23) <https://www.verbinum.pl/refleksyjno-medytacyjne/129-nowenna-do-ducha-swietego.html>

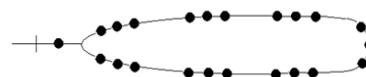
B. Cele: Drogi Ducha Świętego są przeznaczone do pielgrzymowania indywidualnego (pieszo lub rowerem), by modlić się do Ducha Świętego o 7 darów (mądrość, rozum, radę, męstwo, umiejętność, pobożność i bojaźń Bożą) i 9 owoców, wielbić Boga za Jego miłość i piękno Stworzenia, popularyzować encyklikę *Laudato si'* papieża Franciszka, podnosić świadomość ekologiczną, a także chronić bioróżnorodność, Rogaliński Park Krajobrazowy oraz Rogalin jako Pomnik Historii (*patrz ostatnia strona*).

C. Zasady

- Sprzątamy po sobie (i po innych, jak się da).
- Nie zbaczamy ze szlaków, by nie niszczyć upraw (pola, łąki, sady itp.).
- Nie niszczymy roślinności ani ściółki leśnej.
- Kwiaty podziwiamy, lecz nie zrywamy.
- Nie jemy owoców itp., których nie znamy.
- Nie zabieramy do domu dzikich zwierząt (piskląt, sarenek, jeży itp.).
- Nie zabijamy ani nie płoszymy zwierząt głośnym zachowaniem.
- Nie niszczymy nor ani innych schronień i miejsc rozrodu zwierząt.
- Nie palimy ognisk, nie zniekształcamy rzeźby terenu ani zbiorników wodnych.
- Nie pijemy alkoholu, nie palimy papierosów (dla zdrowia i środowiska: ochrona przed zanieczyszczeniem i pożarem).
- Rzadko korzystamy z telefonu (by nie zakłócać ciszy i odpocząć od ekranu).
- Wjazd na Łęgi Rogalińskie motocyklem, samochodem, quadem itp. jest zakazany (nie dotyczy dojazdu rolników na pola).
- Na odcinkach prowadzących szosą idziemy lewą stroną, z elementami odblaskowymi.

Spis ekwipunku:

- ✓ wydruk „Podsumowania” i opisu szlaku (<https://www.rogalin.archpoznan.pl/drogi/>)
- ✓ wygodne obuwie i ubiór dostosowany do pogody
- ✓ zapas jedzenia i picia (najlepiej w pojemnikach wielorazowego użytku)
- ✓ różaniec i/lub Koronka Pokoju



- ✓ zeszyt w twardej okładce (do notatek, piórek itp.)
- ✓ worek na śmieci i rękawice robocze (najlepiej wielorazowego użytku, do zadania duchowego)
- ✓ papier toaletowy, najlepiej szary (nie wilgotne chusteczki, które się nie rozkładają!), łopatką
- ✓ butelka z wodą do mycia rąk, płukania owoców itp.
- ✓ kawałek folii piankowej (lub zwykłej), by móc usiąść albo położyć się na mokrej trawie itp.

D. Zadania duchowe

1. Adoracja Najświętszego Sakramentu (jeśli jest taka możliwość).
2. Koronka ku czci Ducha Świętego (jednorazowo lub jako część nowenny „owocowej” do Ducha Świętego, patrz „Podsumowanie”, <https://www.rogalin.archpoznan.pl/drogi/>).
3. Rozważanie fragmentów Pisma Świętego dotyczących radości:
 - „To wam powiedziałem, aby radość moja w was była i aby radość wasza była pełna.” (J 15, 11)
 - „radość występnych jest krótka, szczęście niewiernego trwa chwilę” (Hi 20, 5)
 - „Radość serca wychodzi na zdrowie, duch przygnębiony wysusza kości.” (Prz 17,22)
 - „Przywróć mi radość z Twojego zbawienia i wzmocnij mnie duchem ochoczym!” (Ps 51,14)
 - „Cierpliwy do czasu dozna przykrości, ale później radość dla niego zakwitnie.” (Syr 1,23)
 - „Kto czci ojca, radość mieć będzie z dzieci, a w czasie modlitwy swej będzie wysłuchany.” (Syr 3,5)
 - „Nie ma większego bogactwa nad zdrowie ciała i nie ma zadowolenia nad radość serca.” (Syr 30,16)
 - „radość powstaje u aniołów Bożych z jednego grzesznika, który się nawraca” (Ł15, 10)
 - „Idźcie więc i nauczajcie wszystkie narody, udzielając im chrztu w imię Ojca i Syna, i Ducha Świętego. Uczcie je zachowywać wszystko, co wam przykazałem. A oto Ja jestem z wami przez wszystkie dni, aż do skończenia świata” (Mt 28,19-20)
4. Podziwianie i kontemplowanie piękna Bożego Stworzenia, z wykorzystaniem różnych zmysłów. Dziękowanie Bogu za jego miłość i za przyrodę, którą dał nam pod opiekę.
5. Pieśń Słoneczna św. Franciszka z Asyżu: „Laudato si’ o mi Signore” („O Panie mój, bądź pochwalony”, refren lub całość: <http://sylwekszweda.pl/www/php/showsong.php?id=1800>)
6. Rozważanie fragmentów ekologicznej encykliki *Laudato si’* papieża Franciszka (https://www.vatican.va/content/dam/francesco/pdf/encyclicals/documents/papa-francesco_20150524_enciclica-laudato-si_pl.pdf), np. o radości oraz świętowaniu spotkań z Bogiem, człowiekiem i przyrodą:
str. 10: „o św. Franciszku z Asyżu: „jest w najwyższym stopniu wzorem troski o to, co słabe, oraz patronem ekologii integralnej, przeżywanej z radością i autentycznością. Jest on świętym patronem tych wszystkich, którzy prowadzą badania i pracują w dziedzinie ekologii, miłowanym również przez wielu niechrześcijan. Pokazał szczególną wrażliwość na Boże stworzenie oraz na najuboższych i opuszczonych. Kochał i był kochany ze względu na swą radość, swoje wielkoduszne poświęcenie, swoje serce otwarte na całe istnienie. Był mistykiem i pielgrzymem, który żył z prostotą i we wspaniałej harmonii z Bogiem, z innymi ludźmi, z naturą i z samym sobą. Dostrzegamy w nim, do jakiego stopnia nierozzerwalnie są połączone troska o naturę, sprawiedliwość wobec biednych, zaangażowanie społeczne i pokój wewnętrzny.”
str. 12: „Świat to coś więcej niż problem do rozwiązania, jest on radosną tajemnicą, którą podziwiamy w zachwycie, oddając chwałę Bogu.”
str. 36: „Wielkim mędrcom przeszłości groziłoby w tym kontekście, że będą świadkami, jak ich mądrość jest przytłumiana pośród rozprasającego zgiełku informacyjnego.”

Konieczny jest wysiłek, aby środki te stały się bodźcem do nowego rozwoju kulturalnego ludzkości, a nie degradacją jej najgłębszego bogactwa. Prawdziwej mądrości, owocu refleksji, dialogu i wielkodusznego spotkania między ludźmi, nie osiąga się jedynie na drodze gromadzenia danych, prowadzącego do przesyty i zamętu w swego rodzaju skażeniu umysłowym. [...] Równocześnie istnieje tendencja do zastąpienia realnych relacji z innymi, ze wszystkimi związanymi z nimi wyzwaniem, przez pewien typ komunikacji za pośrednictwem Internetu. Pozwala to na selekcjonowanie lub eliminowanie relacji według naszego uznania. W ten sposób rodzi się nowy rodzaj sztucznych emocji, które mają więcej wspólnego z urządzeniami i ekranami niż z osobami i przyrodą. Obecne środki pozwalają nam komunikować się oraz dzielić wiedzą i uczuciami. Jednak czasami uniemożliwiają nam bezpośredni kontakt z niepokojem, wstrząsem, radością bliźniego oraz złożonością jego doświadczenia osobistego. Nie powinno więc dziwić, że wraz z przytłaczającą podażą tych produktów narasta głęboka melancholia i niezadowolenie w relacjach międzyosobowych czy też niebezpieczna izolacja.”

7. Inne modlitwy do wyboru, odmawiane podczas postojów lub w drodze (dbając o postawę: głowa do góry, plecy proste):

- Anioł Pański o 12.00 (<https://modlitwarozancowa.pl/modlitwy/aniol-panski>)
- Koronka do Miłosierdzia Bożego o 15.00 (<https://www.poznan-jezuici.pl/formacja/jak-odmawiac-koronke-do-bozego-milosierdzia>)
- Modlitwa za zmarłych: „Wieczny odpoczynek racz dać Panie, a światłość wiekuista niechaj jej/mu/im świeci”
- Modlitwa na różańcu, np. tajemnica Zesłania Ducha Świętego lub wszystkie tajemnice chwalebne (Zmartwychwstanie, Wniebowstąpienie, Zesłanie Ducha Świętego, Wniebowzięcie NMP, Ukoronowanie NMP)

8. Dobre uczynki

- Jeśli spotkasz kogoś w potrzebie, pomóż mu w miarę możliwości (także np. ślimakowi, który próbuje przejść przez drogę ☺).
- Jeśli spotkasz kogoś smutnego, wysłuchaj go (gdy ma ochotę rozmawiać).
- Jeśli wędrując zobaczysz, że dzieje się coś złego, interweniuj w miarę możliwości (np. pozbieraj rozrzucone śmieci i zabierz ze sobą).

9. **Postanowienie: regularna lektura duchowa, zastąpienie złego nawyku dobrym** (np. codzienne czytanie Pisma Świętego).

E. Opis przebiegu szlaku i mapa

Miejsce startu: Szkoła Podstawowa im. Jana Wójkiewicza w Radzewie.

Dojazd do miejsca startu: autobusem PKS z Poznania lub podmiejskim nr 595 z Kórnik.

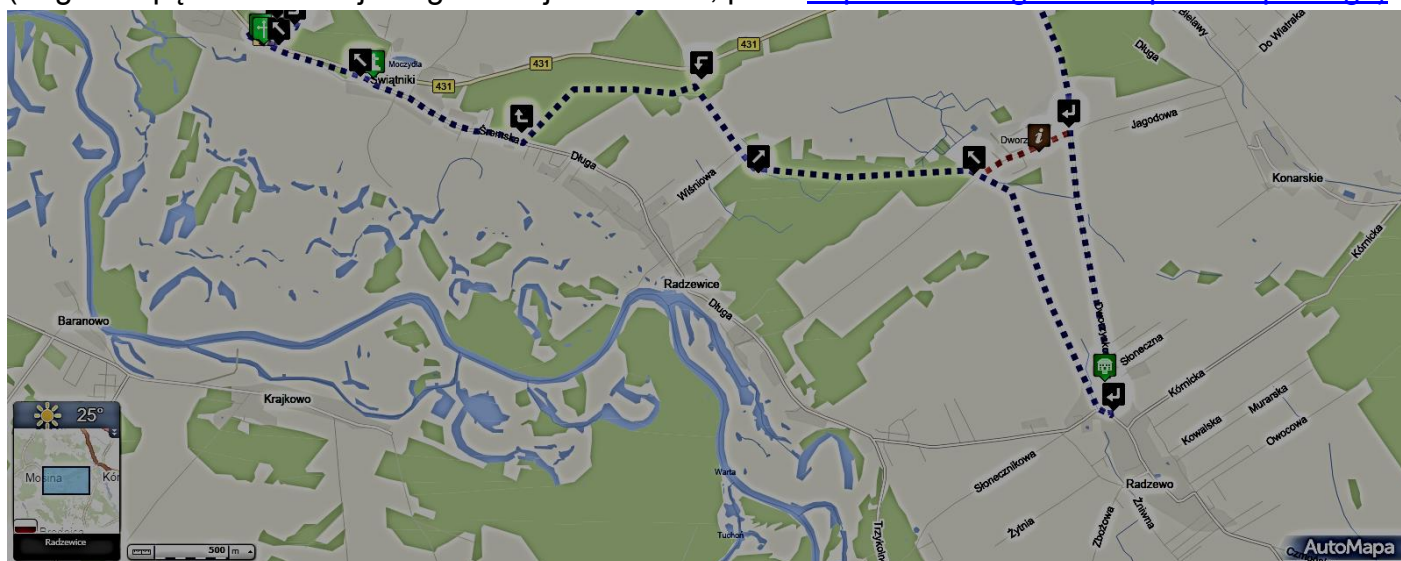
UWAGI: Okolice Rogalina to wyjątkowo cenne obszary Natura 2000 i Rogalińskiego Parku Krajobrazowego, zachowane w dużej mierze dzięki staraniom rodu Raczyńskich. Szanujmy je i chrońmy. W Świątyniach przez ok. 1 km trasa prowadzi poboczem drogi do Śremu (brak chodnika).

Broszura przyrodnicza o szlaku: <https://www.rogalin.archpoznan.pl/drogi/>

Zdjęcia ze szlaku (S. Ufnalska): <https://photos.app.goo.gl/WXC7BwNcgpxhWHe49>

Radzewo → Rogalin

(fragment pętli rowerowej Droga Pokoju i Radości, patrz <https://www.rogalin.archpoznan.pl/drogi/>)





Podgląd mapy: https://mapa.targeo.pl/ROWEROWA_DROGA_POKOJU_I_RADOSCI,plan_dn0acR5HS1AI77Fo6Ly4Yrhb

1. Ruszamy ze Szkoły Podstawowej im. Jana Wójkiewicza w Radzewie .


Jan Wójkiewicz (1906–1942) pochodził z Radzewa. Był działaczem ludowym, prezesem Wielkopolskiego Związku Młodzieży Wiejskiej RP „Wici” i członkiem jego ogólnopolskich władz. Podczas wojny obronnej w 1939 roku był dowódcą kompanii w bitwie nad Bzurą oraz w walkach pod Kockiem, Kraśnikiem i w lasach Janowskich. Był komendantem Batalionów Chłopskich (Okręg Poznań), organizatorem polskiego życia podziemnego w okupowanej Wielkopolsce i działaczem delegatury rządu RP. Zginął zamęczony przez okupantów w Forcie VII w Poznaniu. Pośmiertnie odznaczony orderem „Virtuti Militari”.

Dobrze wiedzieć, że w Radzewie zachował się zabytkowy, szachulcowy, lecz otynkowany dwór z przełomu XIX i XX wieku, wybudowany przez Żurawskich, który zastąpił wcześniejszy, z XVIII wieku. Przez wieś prowadzi karmelitańska Ekstremalna Droga Krzyżowa.


2. Za szkołą skręcamy w prawo  i trzymając się prawej strony na rozjeździe idziemy dalej drogą gruntową (ul. Glinkowa). Tą drogą, prowadzącą pośród pól uprawnych i stojących przy nich starych wierzb, docieramy do skrzyżowania dwóch polnych dróg,


które jest końcem skrótu  rowerowej Drogi Pokoju i Radości (patrz <https://www.rogalin.archpoznan.pl/drogi/>), przebiegającego przez Dworzyska.


Osada Dworzyska należała do hrabiów Działyńskich, a potem do Fundacji Zakłady Kórnickie. Zachował się tu dwór z I połowy XIX wieku z parkiem w stylu angielskim z II połowy XIX wieku. Mieści się w nim Stacja Zasobów Genetycznych Drobiu Wodnego, należąca do Instytutu Zootechniki.


3. Mijając skrzyżowanie lekko po ukosie skręcamy w lewą stronę  i wchodzimy na tereny leśne. Idziemy leśną drogą ok. 2 km, na styku miejscowości Radzewice i Mieczewo.

4. Dochodząc do zabudowań we wsi Radzewice, trzymamy się prawej strony, idąc dalej polną drogą. Mijamy z lewej strony zabudowania, a z prawej strony tereny leśne. Po

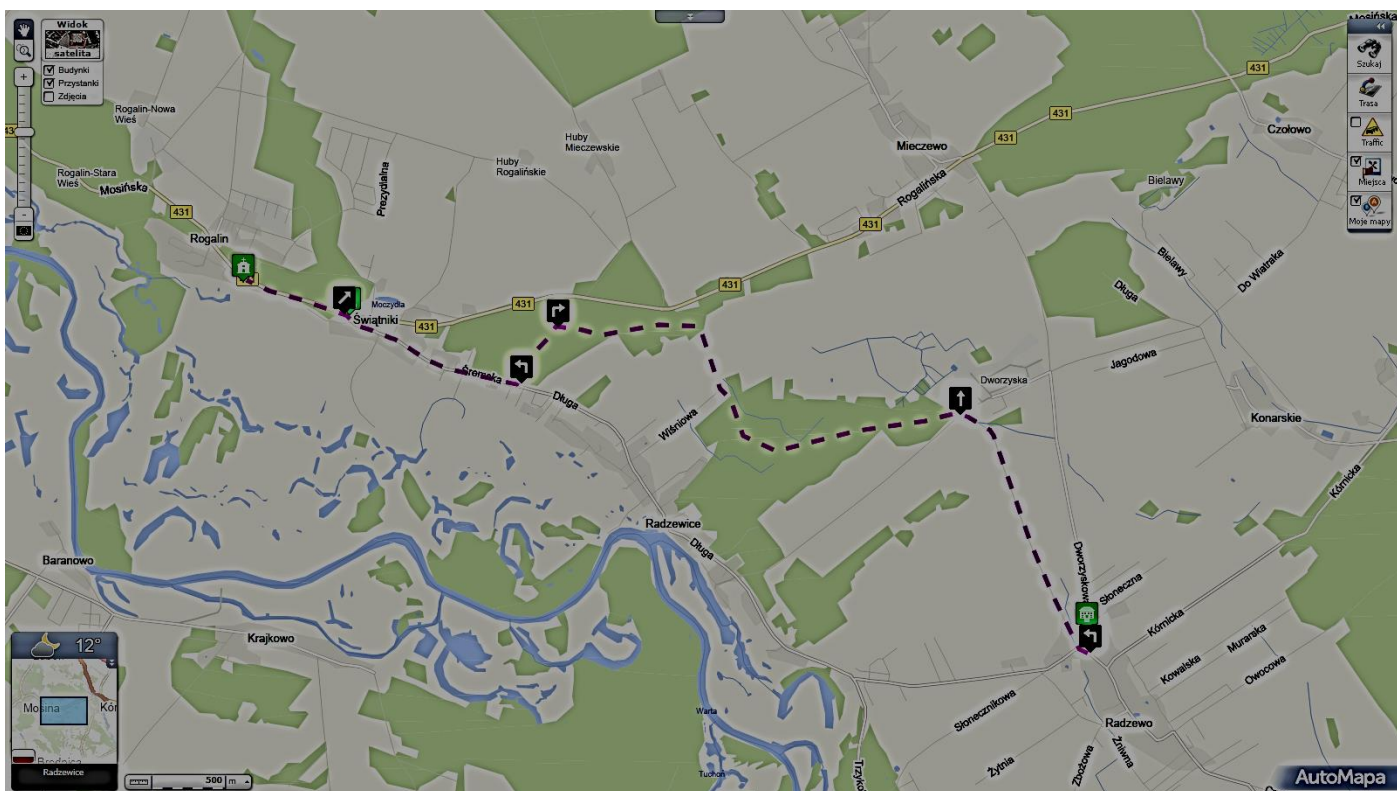
przejściu 700 m skręcamy w lewo  i podążamy dalej drogą leśną, w kierunku drogi gminnej, łączącej wsie Radzewice i Świątniki.

5. Na skrzyżowaniu drogi leśnej z asfaltową skręcamy w prawo . Idziemy dalej drogą asfaltową ok. 1 km, w kierunku miejscowości Świątniki (ul. Śremska). Po drodze mijamy domostwa wsi, aż docieramy do głównego skrzyżowania z szosą (DW431).


Przy tym rozdrożu stoi figura Matki Bożej, odnowiona niedawno . Odbывают się przy niej nabożeństwa majowe itp.

6. Przy figurze skręcamy w lewo i idziemy wzdłuż głównej szosy aż do zabudowań probostwa i kościoła pw. św. Marcelina w Rogalinie .


Rogalin → Radzewo



Podgląd mapy: https://mapa.targeo.pl/ROGALIN-RADZEWO,plan_72bflw9nt40mr70lazK2d87s

1. Startujemy spod kościoła pw. św. Marcelina w Rogalinie  wąską ścieżką wzdłuż szosy w stronę Kórnik (droga wojewódzka DW431). Po ok. 700 m docieramy do głównego skrzyżowania we wsi Świątniki, przy pięknie odnowionej figurze Matki Bożej. Skręcamy tam w prawo (na Śrem), a następnie idziemy prosto ok. 1 km lewym


poboczem ul. Śremskiej. Tuż przed ul. Widokową (z prawej strony) skręcamy w drogę


leśną w lewo  i dalej idziemy nią ok. 400 m, po czym skręcamy w prawo.

2. Ścieżką idziemy najpierw przez las ok. 1 km, potem skręcamy w prawo w ul. Wiśniową i wychodzimy z lasu, idąc dalej groblą pomiędzy łąkami ok. 0,5 km. Po prawej zaczynają się zabudowania i ul. Wiśniowa skręca w prawo między domami, ale my idziemy dalej prosto, wchodząc w las. Leśna droga po ok. 0,5 km skręca lekko w lewo, kierując się w stronę Dworzysk. Po wyjściu z lasu docieramy do skrzyżowania dróg polnych: w prawo odchodzi droga do Radzewic, w lewo do zabudowań Dworzysk, a my

idziemy dalej prosto  ok. 1,8 km drogą pomiędzy polami po obu stronach.

3. Dochodzimy do miejscowości Radzewo. Mijamy po lewej stronie zabudowania m.in. szkolne, a po prawej gospodarskie. Wchodzimy na chodnik, którym idziemy do

skrzyżowania ul. Św. Mikołaja i Dworzyskowej. Na skrzyżowaniu skręcamy w lewo  i idziemy dalej chodnikiem ul. Dworzyskową.

4. Po przejściu 200 m docieramy do celu naszej wędrówki. Z lewej strony  ukazuje się

nam wejście do Szkoły Podstawowej im. Jana Wójkiewicza w Radzewie .

F. Notka redakcyjna

Opisy Rogalińskich Dróg Ducha Świętego opracował Parafialny Zespół Caritas Laudato Si:

- Sylwia Ufnalska (koordynator merytoryczny, redaktor, Droga Dobroci i Uprzejmości)
- Małgorzata Kubiaczyk (koordynator finansowy)
- Gabriela i Tomisław Paciorek (Droga Łagodności, stojaki rowerowe, pieczęć)
- Michał Wójkiewicz (mapy, Drogi Pokoju, Radości i Cierpliwości, gra terenowa)
- Wiesława i Józef Stelmach (Droga Opanowania)
- Agata Nowacka (Droga Opanowania dodatkowy wariant)
- Aneta Kaszewska (Droga Miłości)
- Agnieszka i Janusz Stelmach (Droga Wierności)
- ks. Adam Pawłowski (opiekun Zespołu)

Członkowie Zespołu dołożyli starań, by jak najlepiej opisać szlaki pielgrzymkowe. Każdy może korzystać z udostępnionych materiałów na własną odpowiedzialność.

Dziękujemy Wydawnictwu Verbinum oraz o. Mirosławowi Piątkowskiemu SVD za zgodę na przedruk w „Podsumowaniu” tekstu „Koronki ku czci Ducha Świętego” oraz świadectwa zaczerpniętego z książeczki „Nowenna do Ducha Świętego (z koronką)”, Verbinum 2007.

Rogalin, wydanie poprawione, październik 2021

© Michał Wójkiewicz, Sylwia Ufnalska

Kontakt: wojkiewicz.michal@yahoo.pl, tilia.rogalin@gmail.com

Drukowanie w celach niekomercyjnych dozwolone. Wykorzystywanie w celach komercyjnych wymaga zgody autorów.

Rogaliński Park Krajobrazowy ma szczególną wartość przyrodniczą ze względu na wyjątkowo różnorodne i cenne siedliska roślinne (**obszar ochrony siedlisk Natura 2000 „Rogalińska Dolina Warty”** PLH300012) oraz bogatą faunę, m.in. ptaków (**obszar ochrony ptaków Natura 2000 „Ostoja Rogalińska”** PLB300017). Słynie szczególnie ze względu na **pomnikowe dęby Lech, Czech i Rus** (najstarszy dąb w Polsce, ok. 850 lat). Chronione na tym terenie typy siedlisk to zalewane muliste brzegi rzek, ciepłolubne, śródładowe murawy napiaskowe, ziołorośla nadrzeczne, łąki selernicowe, niżowe świeże łąki użytkowane ekstensywnie, grądy, pomorski kwaśny las brzoźowo-dębowy, łągi wierzbowe, topolowe, olszowe i jesionowe, olsy źródliskowe, łągowe lasy dębowo-wiązowo-jesionowe. Jednym z najbardziej charakterystycznych siedlisk są **starorzecza** i naturalne zbiorniki wodne. **Flora parku liczy 730 roślin naczyniowych** oraz liczne gatunki mszaków, zaś **fauna obejmuje prawie 300 gatunków chrząszczy** (w tym 15 gatunków chronionych, np. kozioróg dębosz), ponad **200 gatunków ptaków**, ok. **40 gatunków ssaków** i **11 gatunków płazów**. W skład Parku wchodzi **2 rezerwy: Goździk Siny w Grzybnie oraz Krajkowo**. **Największym zagrożeniem** dla przyrody tego terenu jest zaburzenie naturalnego reżimu przepływów Warty i obniżenie poziomu wód gruntowych, a także rozwój budownictwa, zaśmiecanie, niszczenie terenu przez quady itp. Więcej: <https://www.zpkww.pl/parki/rogalinski-park-krajobrazowy/>

Pomnik Historii w Rogalinie, utworzony w 2018 roku, obejmował początkowo zespół pałacowy z ogrodem i parkiem oraz kościół z mauzoleum Raczyńskich. W 2020 roku włączono do niego także rozległe tereny dawnego majątku ziemskiego, dzięki staraniom **Fundacji im. Raczyńskich**, o charakterze wieczystym. Została ona **założona w 1991 roku przez hrabiego Edwarda Bernarda Raczyńskiego** (1891-1993). Jej działalnością kieruje wieloosobowy zarząd, składający się z **pracujących honorowo powierników, głównie członków rodziny Raczyńskich** (w tym córka fundatora, Katarzyna Raczyńska oraz wnuczka i wnuk fundatora, Cecylia i Xawery Rey). Swoje cele fundacja realizuje głównie za pomocą należącej do niej spółki z o.o. „Majątek Rogalin”. **Zgodnie ze statutem, fundacja „zapewnia ochronę zabytków Wielkopolski i dba o ochronę przyrody i popularyzację krajobrazu historycznego**, ze szczególnym uwzględnieniem Rogalina oraz innych okolic i miejscowości związanych z rodziną Raczyńskich [...] **popularyzuje w kraju i za granicą zasługi rodu Raczyńskich dla kultury, nauki, przyrody i gospodarki narodowej”**. Więcej informacji: <http://fundacjaraczyńskich.pl/o-fundacji>

Najbardziej zasłużeni dla Rogalina i Wielkopolski członkowie rodu Raczyńskich:

Kazimierz Raczyński (1739–1824), starosta generalny wielkopolski i marszałek koronny, fundator pałacu w Rogalinie oraz **Odwachu** na Starym Rynku w Poznaniu.

Edward Raczyński (1786–1845) i **Atanazy Raczyński** (1788–1874), dwaj wnukowie Kazimierza, zainicjowali budowę **Kanału Mosińskiego**. **Edward**, aktywnie wspierany przez żonę **Konstancję** (1781–1852, tłumaczkę i ilustratorkę), był także **wydawcą** i autorem ważnych dla kultury polskiej książek, twórcą słynnej **Biblioteki Raczyńskich** (jedna z pierwszych i najlepszych bibliotek publicznych w zaborze pruskim), nowatorskim przedsiębiorcą rolnym, fundatorem i twórcą koncepcji **kościół z mauzoleum Raczyńskich** w Rogalinie (budowa 1817-1820, benedykcja 1821), inicjatorem budowy ul. Nowej w Poznaniu (obecnie Paderewskiego) oraz **Złotej Kaplicy** w poznańskiej katedrze. Współfinansował m.in. pierwszy wodociąg w Poznaniu i Szpital Przemienienia Pańskiego.

Edward Aleksander Raczyński (1847–1926), wnuk Edwarda, **kolekcjoner i mecenas** sztuk pięknych, protektor m.in. Jacka Malczewskiego, zasłużony członek Towarzystwa Przyjaciół Sztuk Pięknych w Krakowie, twórca **Galerii Rogalińskiej** – zbioru malarstwa polskiego i obcego przełomu XIX i XX wieku.

Edward Bernard Raczyński (1891–1993), **dyplomata**, m.in. ambasador RP w Londynie i minister spraw zagranicznych, **Prezydent RP na uchodźstwie**. W 1942 roku przedstawił aliantom pierwszy szczegółowy raport o Holokauście, oparty na mikrofilmach Jana Karskiego.