

DROGA POKOJU I RADOŚCI W DUCHU ŚWIĘTYM



(pętla rowerowa, ok. 24 km)

Rogalin → Mieczewo → Radzewo → Rogalin

A. Inspiracja: Nowenna do Ducha Świętego ks. Mirosława Piątkowskiego SVD, oparta na „Koronce ku czci Ducha Świętego” oraz cytacie biblijnym: „Owocem zaś ducha jest: miłość, radość, pokój, cierpliwość, uprzejmość, dobroć, wierność, łagodność, opanowanie. Przeciw takim [cnotom] nie ma Prawa” (Gal 5, 22-23) <https://www.verbinum.pl/refleksyjno-medytacyjne/129-nowenna-do-ducha-swietego.html>

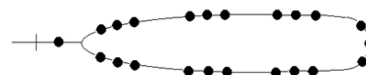
B. Cele: Drogi Ducha Świętego są przeznaczone do pielgrzymowania indywidualnego (pieszo lub rowerem), by modlić się do Ducha Świętego o 7 darów (mądrość, rozum, radę, męstwo, umiejętność, pobożność i bojaźń Bożą) i 9 owoców, wielbić Boga za Jego miłość i piękno Stworzenia, popularyzować encyklikę *Laudato si'* papieża Franciszka, podnosić świadomość ekologiczną, a także chronić bioróżnorodność, Rogaliński Park Krajobrazowy oraz Rogalin jako Pomnik Historii (*patrz ostatnia strona*).

C. Zasady

- Sprzątamy po sobie (i po innych, jak się da).
- Nie zbaczamy ze szlaków, by nie niszczyć upraw (pola, łąki, sady itp.).
- Nie niszczymy roślinności ani ściółki leśnej.
- Kwiaty podziwiamy, lecz nie zrywamy.
- Nie jemy owoców itp., których nie znamy.
- Nie zabieramy do domu dzikich zwierząt (piskląt, sarenek, jeży itp.).
- Nie zabijamy ani nie płoszymy zwierząt głośnym zachowaniem.
- Nie niszczymy nor ani innych schronień i miejsc rozrodu zwierząt.
- Nie palimy ognisk, nie zniekształcamy rzeźby terenu ani zbiorników wodnych.
- Nie pijemy alkoholu, nie palimy papierosów (dla zdrowia i środowiska: ochrona przed zanieczyszczeniem i pożarem).
- Rzadko korzystamy z telefonu (by nie zakłócać ciszy i odpocząć od ekranu).
- Wjazd na Łęgi Rogalińskie motocyklem, samochodem, quadem itp. jest zakazany (nie dotyczy dojazdu rolników na pola).
- Na odcinkach prowadzących szosą idziemy lewą stroną, z elementami odbłaskowymi.

Spis ekwipunku:

- ✓ wydruk „Podsumowania” i opisu szlaku (<https://www.rogalin.archpoznan.pl/drogi/>)
- ✓ wygodne obuwie i ubiór dostosowany do pogody
- ✓ zapas jedzenia i picia (najlepiej w pojemnikach wielorazowego użytku)
- ✓ różaniec i/lub Koronka Pokoju



- ✓ zeszyt w twardej okładce (do notatek, piórek itp.)
- ✓ worek na śmieci i rękawice robocze (najlepiej wielorazowego użytku, do zadania duchowego)
- ✓ papier toaletowy, najlepiej szary (nie wilgotne chusteczki, które się nie rozkładają!), łopatką
- ✓ butelka z wodą do mycia rąk, płukania owoców itp.
- ✓ kawałek folii piankowej (lub zwykłej), by móc usiąść albo położyć się na mokrej trawie itp.

D. Zadania duchowe

1. Adoracja Najświętszego Sakramentu (jeśli jest taka możliwość).
2. Koronka ku czci Ducha Świętego (jednorazowo lub jako część nowenny „owocowej” do Ducha Świętego, patrz „Podsumowanie”, <https://www.rogalin.archpoznan.pl/drogi/>).
3. Rozważanie fragmentów Pisma Świętego dotyczących pokoju i radości:
 - „Koroną mądrości - bojaźń Pańska, dająca pokój i czerstwe zdrowie.” (Syr 1,18)
 - „Błogosławieni, którzy wprowadzają pokój, albowiem oni będą nazwani synami Bożymi.” (Mt 5,9)
 - „Gdy do jakiego domu wejdziecie, najpierw mówcie: Pokój temu domowi! Jeśli tam mieszka człowiek godny pokoju, wasz pokój spocznie na nim; jeśli nie, powróci do was.” (Łk 10,5-6)
 - „Usiłujcie zachować jedność Ducha dzięki więzi, jaką jest pokój.” (Ef 4,3)
 - „Pokój zostawiam wam, pokój mój daję wam. Nie tak jak daje świat, Ja wam daję. Niech się nie trwoży serce wasze ani się lęka!” (J 14,27)
 - „A gdy rozmawiali o tym, On sam stanął pośród nich i rzekł do nich: « Pokój wam!»” (Łk 24,36)
 - „Starajcie się o pokój ze wszystkimi i o uświęcenie, bez którego nikt nie zobaczy Pana.” (Hbr 12,14)
 - „pokorni posiadą ziemię i będą się rozkoszować wielkim pokojem” (Ps 37,11)
 - „To wam powiedziałem, aby radość moja w was była i aby radość wasza była pełna.” (J 15, 11)
 - „radość występnych jest krótka, szczęście niewiernego trwa chwilę” (Hi 20, 5)
 - „Radość serca wychodzi na zdrowie, duch przygnębiony wysusza kości.” (Prz 17,22)
 - „Przywróć mi radość z Twojego zbawienia i wzmocnij mnie duchem ochoczym!” (Ps 51,14)
 - „Cierpliwy do czasu dozna przykrości, ale później radość dla niego zakwitnie.” (Syr 1,23)
 - „Kto czci ojca, radość mieć będzie z dzieci, a w czasie modlitwy swej będzie wysłuchany.” (Syr 3,5)
 - „Nie ma większego bogactwa nad zdrowie ciała i nie ma zadowolenia nad radość serca.” (Syr 30,16)
 - „radość powstaje u aniołów Bożych z jednego grzesznika, który się nawraca” (Łk 15, 10)
 - „Idźcie więc i nauczajcie wszystkie narody, udzielając im chrztu w imię Ojca i Syna, i Ducha Świętego. Uczcie je zachowywać wszystko, co wam przykazałem. A oto Ja jestem z wami przez wszystkie dni, aż do skończenia świata” (Mt 28,19-20)
4. Podziwianie i kontemplowanie piękna Bożego Stworzenia, z wykorzystaniem różnych zmysłów. Dziękowanie Bogu za jego miłość i za przyrodę, którą dał nam pod opiekę.
5. Pieśń Słoneczna św. Franciszka z Asyżu: „Laudato si’ o mi Signore” („O Panie mój, bądź pochwalony”, refren lub całość: <http://sylweksweda.pl/www/php/showsong.php?id=1800>)

6. Rozważanie fragmentów ekologicznej encykliki papieża Franciszka *Laudato si'* (https://www.vatican.va/content/dam/francesco/pdf/encyclicals/documents/papa-francesco_20150524_enciclica-laudato-si_pl.pdf), np. o radości, pokoju oraz świętowaniu spotkań z Bogiem, człowiekiem i przyrodą:
- str. 12: „Świat to coś więcej niż problem do rozwiązania, jest on radosną tajemnicą, którą podziwiamy w zachwycie, oddając chwałę Bogu.”
- str. 36: „Wielkim mędrcom przeszłości groziłoby w tym kontekście, że będą świadkami, jak ich mądrość jest przytłumiana pośród rozpraszającego zgiełku informacyjnego. Konieczny jest wysiłek, aby środki te stały się bodźcem do nowego rozwoju kulturalnego ludzkości, a nie degradacją jej najgłębszego bogactwa. Prawdziwej mądrości, owocu refleksji, dialogu i wielkodusznego spotkania między ludźmi, nie osiąga się jedynie na drodze gromadzenia danych, prowadzącego do przesyty i zamętu w swego rodzaju skażeniu umysłowym. [...] Równocześnie istnieje tendencja do zastąpienia realnych relacji z innymi, ze wszystkimi związanymi z nimi wyzwaniem, przez pewien typ komunikacji za pośrednictwem Internetu. Pozwala to na selekcjonowanie lub eliminowanie relacji według naszego uznania. W ten sposób rodzi się nowy rodzaj sztucznych emocji, które mają więcej wspólnego z urządzeniami i ekranami niż z osobami i przyrodą. Obecne środki pozwalają nam komunikować się oraz dzielić wiedzę i uczuciami. Jednak czasami uniemożliwiają nam bezpośredni kontakt z niepokojem, wstrząsem, radością bliźniego oraz złożonością jego doświadczenia osobistego. Nie powinno więc dziwić, że wraz z przytłaczającą podażą tych produktów narasta głęboka melancholia i niezadowolenie w relacjach międzyosobowych czy też niebezpieczna izolacja.”
- str. 43: „jesteśmy wezwani, aby być narzędziami Boga Ojca, żeby nasza planeta była tym, co On wymarzył, stwarzając ją, i by odpowiadała na Jego projekt pokoju, piękna i pełni.”
- str. 50: papież cytuje Jana Pawła II: „chrześcijanie traktują swoją odpowiedzialność jako ład wewnątrz stworzenia i swoje obowiązki względem natury i Stwórcy jako element swojej wiary” (Jan Paweł II, *Orędzie na Światowy Dzień Pokoju 1990*, 15: AAS 82 (1990) 156; L'Osservatore Romano, wyd. polskie, n. 12 bis/1989, s. 22.)
- str. 50: „to, że my, ludzie wierzący, lepiej rozpoznajemy wpływające z naszych przekonań zobowiązania w odniesieniu do środowiska naturalnego, jest dobrem dla ludzkości i dla świata”
- str. 52: „ludzka egzystencja opiera się na trzech podstawowych relacjach ściśle ze sobą związanych: na relacji z Bogiem, z innymi ludźmi i z ziemią. Według Biblii te trzy istotne relacje uległy zerwaniu nie tylko zewnętrznie, ale również w nas samych. Tym zerwaniem jest grzech. Harmonia między Stwórcą, ludzkością a całym stworzeniem została zniszczona, ponieważ człowiek usiłował zająć miejsce Boga, odmawiając uznania siebie za ograniczone stworzenie.”
7. Inne modlitwy do wyboru, odmawiane podczas postojów lub w drodze (dbając o postawę: głowa do góry, plecy proste):
- Anioł Pański o 12.00 (<https://modlitwarozancowa.pl/modlitwy/aniol-panski>)
 - Koronka do Miłosierdzia Bożego o 15.00 (<https://www.poznan-jezuici.pl/formacja/jak-odmawiac-koronke-do-bozego-milosierdzia>)

- Modlitwa za zmarłych: „Wieczny odpoczynek racz dać Panie, a światłość wiekuista niechaj jej/mu/im świeci”
- Modlitwa na różańcu, np. tajemnica Zesłania Ducha Świętego lub wszystkie tajemnice chwalebne (Zmartwychwstanie, Wniebowstąpienie, Zesłanie Ducha Świętego, Wniebowzięcie NMP, Ukoronowanie NMP)

8. Dobre uczynki

- Jeśli spotkasz kogoś w potrzebie, pomóż mu w miarę możliwości (także np. ślimakowi, który próbuje przejść przez drogę ☺).
- Jeśli spotkasz kogoś smutnego, wysłuchaj go (gdy ma ochotę rozmawiać).
- Jeśli wędrując zobaczysz, że dzieje się coś złego, interweniuj w miarę możliwości (np. pobieraj rozrzucone śmieci i zabierz ze sobą).

9. **Postanowienie: regularna lektura duchowa i spowiedź, zastąpienie złego nawyku dobrym** (np. codzienne czytanie Pisma Świętego i ignacjański rachunek sumienia przed snem zamiast surfowania w Internecie).

E. Opis przebiegu szlaku i mapa

Miejsce startu: kościół pw. św. Marcelina w Rogalinie **lub** ul. Szeroka w Mieczewie **lub** przystanek w Czołowie **lub** Szkoła Podstawowa im. Jana Wójkiewicza w Radzewie.

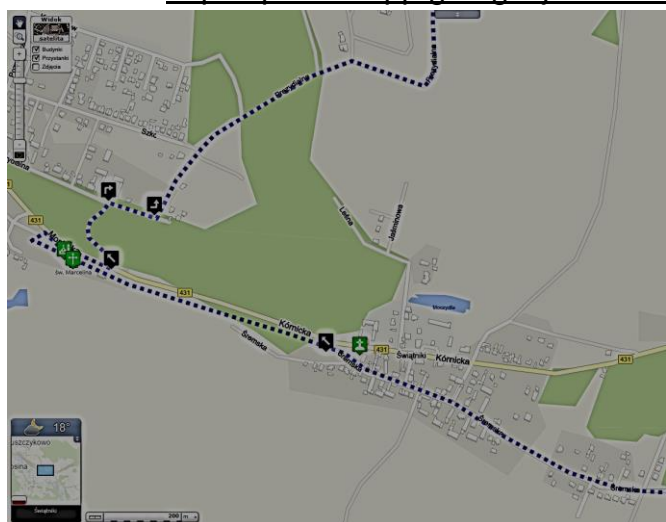
Dojazd do miejsca startu: **Rogalin** autobusem PKS lub podmiejskim nr 699 z Kórnika (przez Rogalin) lub Mosiny (przez Puszczykowo) i 698 (z Mosiny do Świątnik przez Wiórek); **Mieczewo** autobusem podmiejskim nr 699 z Kórnik (przez Rogalin) lub Mosiny (przez Puszczykowo); **Czołowo** autobusem podmiejskim nr 596 z Kórnik, potem pieszo ok. 2 km do Bazy Rakietowej; **Radzewo** autobusem PKS lub podmiejskim nr 595 z Kórnik.

UWAGI: Okolice Rogalina to wyjątkowo cenne obszary Natura 2000 i Rogalińskiego Parku Krajobrazowego, zachowane w dużej mierze dzięki staraniom rodu Raczyńskich. Szanujmy je i chrońmy. Szlak przebiega częściowo trasą Ekstremalnej Drogi Krzyżowej Poznań – Zwola.

Broszura przyrodnicza o szlaku: <https://www.rogalin.archpoznan.pl/drogi/>

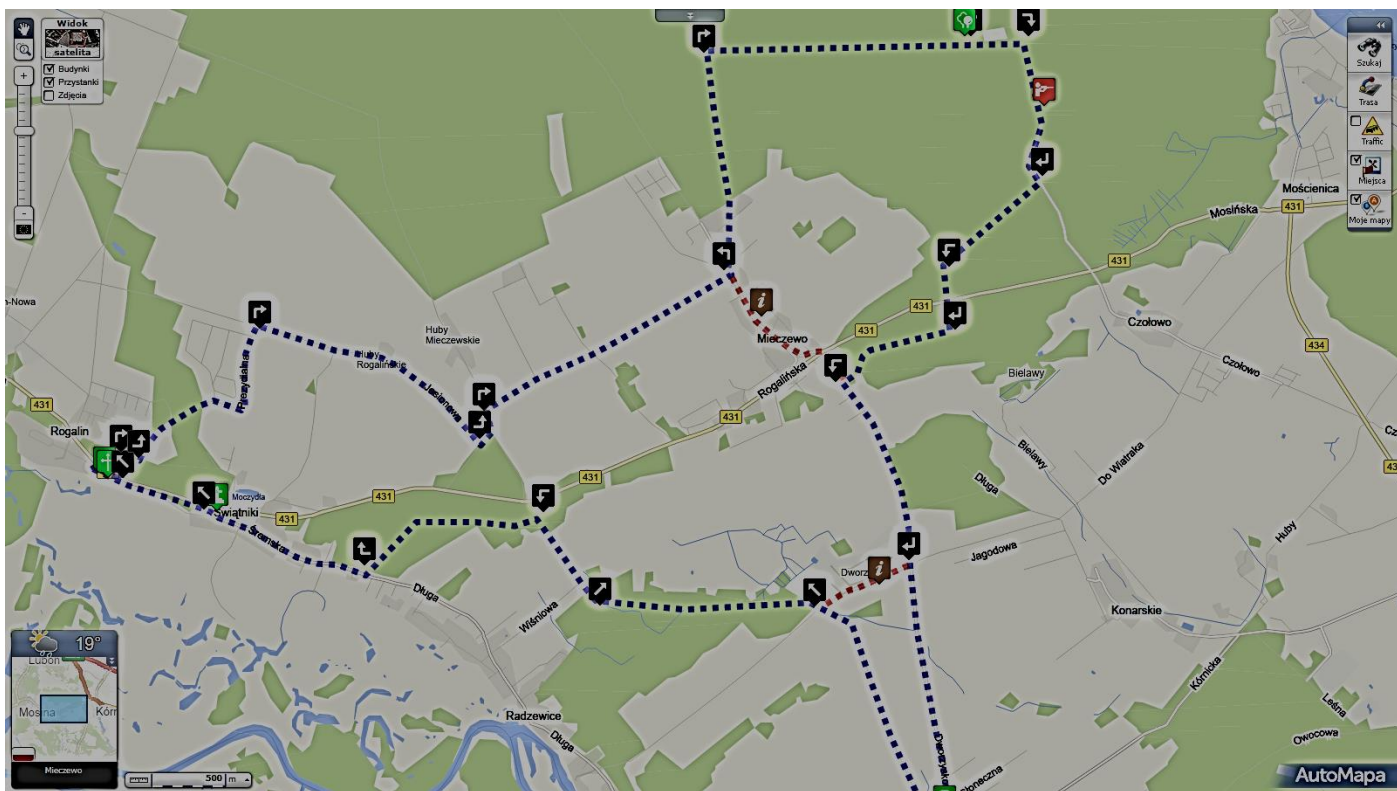
Zdjęcia ze szlaku (S. Ufnalska): Radzewo <https://photos.app.goo.gl/WXC7BwNcgpxhWHe49>,

Mieczewo <https://photos.app.goo.gl/ejG6SG8RbHEyvQvU9>









Czy wiesz, co oznacza napis „DIVO MARCELLINO” na fasadzie kościoła w Rogalinie, ufundowanego w latach 1817–1820 przez hrabiego Edwarda Raczyńskiego? Oznacza „Świętemu (Boskiemu) Marcelinowi”, głównie ze względu na patrona kościoła, papieża św. Marcelina (benedykcja 15 X 1821). Nawiązuje także do kuzyna fundatora kościoła, księcia Marcelego Lubomirskiego, który zginął w 1809 roku podczas bitwy o Sandomierz.

← **Powiększenie początku szlaku**






Podgląd mapy: https://mapa.targeo.pl/ROWEROWA_DROGA_POKOJU_I_RADOSCI,plan_dn0acr5HS1AI77Fo6Ly4Yrhb

Rogalin → Mieczewo → Radzewo → Rogalin


1. Startujemy spod kościoła pw. św. Marcelina w Rogalinie  ścieżką wzdłuż drogi wojewódzkiej (DW431) w stronę Kórnik. Po ok. 120 m, koło probostwa, skręcamy w lewo  przejściem dla pieszych i wjeżdżamy w głąb lasu. Dalej jedziemy prosto, po czym dojeżdżamy do ul. Prezydialnej (Rogalin). Na skrzyżowaniu skręcamy w prawo  i dalej jedziemy drogą gruntową ok. 2 km (to nadal ul. Prezydialna), mijając zabudowania, lasy i pola uprawne, aż do końca Osiedla Dębowego w Rogalinie.
2. Na końcu Osiedla Dębowego skręcamy w prawo  (skrzyżowanie w kształcie litery T) i jedziemy dalej prosto ok. 500 m, mijając pola uprawne i zabudowania tzw. Hub Rogalińskich (ul. Jesionowa). Na skrzyżowaniu ul Jesionowej z ul. Osada skręcamy w lewo , a po przejechaniu odcinka ok. 100 m skręcamy w prawo  w drogę polną, która biegnie przez 2,5 km wśród pól uprawnych aż do wsi Mieczewo.

Przez wieś prowadzi trasa Ekstremalnej Drogi Krzyżowej Poznań – Zwola. Pierwsza wzmianka historyczna o **Mieczewie** pochodzi z 1294 roku. Od XIV wieku lub nawet wcześniej było siedzibą parafii, która istniała do XVII wieku. Przy dzisiejszej ul. Podgórznej usytuowany był cmentarz i kościół, który rozebrano w 1639 roku. W centrum wsi, przy ul. Szerokiej, stoi odnowiona figura św. Wawrzyńca, ufundowana w 1907 roku przez ówczesną gminę Mieczewo, pochodząca z Kantoru Krzyżanowskiego na ul. Garbary w Poznaniu. Więcej informacji: <https://www.mieczewo.com/historia-mieczewa.html>



3. Na skrzyżowaniu w Mieczewie, dojeżdżając do drogi asfaltowej (ul. Szeroka), możemy skręcić w lewo  i jechać dalej Drogamą Pokoju i Radości, prowadzącą do Lasu Nowożeńców i byłej Bazy Rakietowej.

Można też skręcić w prawo  i jadąc ulicą Szeroką (czerwony skrót na mapie ) przejdziemy wtedy wśród zabudowań wsi Mieczewo tym skrótem ok. 1 km do połączenia z kontynuacją Drogi Pokoju i Radości).

4. Jeśli chcemy kontynuować podróż głównym szlakiem i skręciliśmy w lewo, jedziemy ul. Kamionecką około 1,2 km drogą szutrową wśród zalesień, po czym skręcamy w prawo

w drogę leśną do tzw. „Lasu Nowożeńców” . Po przejechaniu ok. 1,8 km docieramy do tego lasu, gdzie „swoje drzewko może zasadzić każdy z nas, a listę powodów ogranicza tylko nasza wyobraźnia...” (jak informuje na swojej stronie Nadleśnictwo Babki). To las łączący ludzkie emocje, łyzy radości, przyjaźni i miłości, bez względu na wszelkie podziały kulturowe, czy społeczne. Tu każdy może mieć swoje drzewo. Jest

także mały parking leśny , na którym możemy odpocząć i nabrać sił.


5. Za parkingiem skręcamy w prawo  i jedziemy leśną drogą ok. 500 m, by dojechać do tajemniczego miejsca, które jeszcze niedawno było odcięte od świata kordonem zasieków i ściśle pilnowane przez wojsko .


Na obszarze leśnym między Mieczewem a Czołowem umieszczono w latach 60. XX wieku Bazę Rakietową i jednostkę wojskową. Była to siedziba 31. dywizjonu rakietowego Obrony Powietrznej, istniejącego od 26 lipca 1963 roku. Wiosną 1964 roku, po przejściu stosownych szkoleń i egzaminów, dywizjon otrzymał możliwość prowadzenia dyżurów bojowych. Dopiero w roku 1998 dywizjon opuścił to miejsce – sztab i obsługę przeniesiono do koszar po byłym batalionie zaopatrzenia Wojsk Lotniczych na Ławicy w Poznaniu. Sprzęt zaś przewieziono na stanowiska byłego 30. dywizjonu rakietowego Obrony Powietrznej w Trzaskowie koło Murowanej Gośliny. Obecnie większość byłego terenu wojskowego jest w rękach prywatnych.

Warto dodać, że jeśli zboczymy ze szlaku pielgrzymkowego i pojedziemy do wsi Czołowo, niedaleko przystanku autobusu podmiejskiego 596 zobaczymy ogromny pomnik Marcina Kasprzaka (pioniera wielkopolskiego ruchu socjalistycznego). Pomnik ten w latach 1963–1994 stał w Poznaniu, w Parku Wilsona, który w czasach PRL był przemianowany na Park Kasprzaka. Po przywróceniu przedwojennej nazwy tego parku, pomnik Kasprzaka przewieziono do Czołowa, w którym się urodził.


Mijamy bazę i jadąc dalej po drodze zbudowanej z betonowych płyt jedziemy ok.



600 m, po czym skręcamy w prawo  w leśny trakt. Jedziemy leśną drogą ok. 600


m, a następnie skręcamy w lewo  i przecinamy skrzyżowanie drogi leśnej z drogą wojewódzką 431. Po przejechaniu przez skrzyżowanie, po ok. 500 m trzymamy się

prawej strony i po łuku skręcamy w prawo w leśną drogę , która wiedzie ze wsi Czołowo do Mieczewa.

6. W Mieczewie na skrzyżowaniu drogi leśnej z drogą gruntową (ul. Szeroka) skręcamy w


lewo. (Jest to też koniec skrótu , którym mogliśmy przejechać, chcąc ominąć Las Nowożeńców i Bazę Rakietową.) Jedziemy dalej prosto ok. 2,5 km, mijając po prawej stronie zabudowania gospodarstwa hodowlanego w miejscowości Dworzyska. Można tu jechać dalej prosto asfaltową drogą do wsi Radzewo, ale można też skorzystać z

kolejnego skrótu  – skręcić w prawo , omijając wieś Radzewo i jechać ok. 650 m przez Dworzyska, aż do skrzyżowania z drogą polną łączącą wsie Radzewo i Radzewice.


7. We wsi Radzewo, jadąc drogą asfaltową, mijamy po prawej stronie Szkołę Podstawową im. Jana Wójkiewicza (1906–1942) .

Jan Wójkiewicz pochodził z Radzewa. Był działaczem ludowym, prezesem Wielkopolskiego Związku Młodzieży Wiejskiej RP „Wici” i członkiem jego ogólnopolskich władz. Podczas wojny obronnej w 1939 roku był dowódcą kompanii w bitwie nad Bzurą oraz w walkach pod Kockiem, Kraśnikiem i w lasach Janowskich. Był komendantem Batalionów Chłopskich (Okręg Poznań), organizatorem polskiego życia podziemnego w okupowanej Wielkopolsce i działaczem delegatury rządu RP. Zginął zamęczony przez okupantów w Forcie VII w Poznaniu. Pośmiertnie odznaczony orderem „Virtuti Militari”.

Dobrze wiedzieć, że w Radzewie zachował się zabytkowy szachulcowy, lecz otynkowany dwór z przełomu XIX i XX wieku, wybudowany przez Żurawskich, który zastąpił wcześniejszy, z XVIII wieku. Przez wieś prowadzi trasa Ekstremalnej Drogi Krzyżowej Poznań – Zwola.

8. Za szkołą skręcamy w prawo  i trzymając się prawej strony na rozjeździe jedziemy dalej drogą gruntową (ul. Glinkowa). Tą drogą prowadzącą pośród pól uprawnych i stojących przy nich starych wierzb, docieramy do skrzyżowania dwóch polnych dróg,


które jest jednocześnie końcem skrótu , przebiegającego przez miejscowość

Dworzyska. Mijając skrzyżowanie lekko po ukosie skręcamy w lewą stronę  i wjeżdżamy w tereny leśne. Jedziemy leśną drogą ok. 2 km, na styku miejscowości Radzewice i Mieczewo.

9. Dojeżdżając do zabudowań we wsi Radzewice, trzymamy się prawej strony, jadąc dalej polną drogą. Mijamy z lewej strony zabudowania, a z prawej strony tereny leśne.


Po przejechaniu 700 m skręcamy w lewo  i jedziemy dalej drogą leśną, w kierunku drogi gminnej, łączącej wsie Radzewice i Świątniki.

10. Na skrzyżowaniu drogi leśnej z drogą asfaltową

skręcamy w prawo . Jedziemy dalej drogą asfaltową 800 m, w kierunku miejscowości Świątniki (ul. Śremska). Po drodze mijamy domostwa wsi, aż docieramy do głównego skrzyżowania z szosą (DW431). Przy tym rozdrożu stoi figura Matki Bożej,

odnowiona niedawno . Odbывают się przy niej nabożeństwa majowe itp.

11. Przy figurze skręcamy w lewo i jedziemy wzdłuż drogi wojewódzkiej 431 aż do zabudowań probostwa i

kościół . Po przejechaniu ok. 24 km docieramy do końca Drogi Pokoju i Radości.



F. Notka redakcyjna

Opisy Rogalińskich Dróg Ducha Świętego opracował Parafialny Zespół Caritas Laudato Si:

- Sylwia Ufnalska (koordynator merytoryczny, redaktor, Droga Dobroci i Uprzejmości)
- Małgorzata Kubiacyk (koordynator finansowy)
- Gabriela i Tomisław Paciorek (Droga Łagodności, stojaki rowerowe, pieczęć)
- Michał Wójkiewicz (mapy, Drogi Pokoju, Radości i Cierpliwości, gra terenowa)
- Wiesława i Józef Stelmach (Droga Opanowania)
- Agata Nowacka (Droga Opanowania dodatkowy wariant)
- Aneta Kaszewska (Droga Miłości)
- Agnieszka i Janusz Stelmach (Droga Wierności)
- ks. Adam Pawłowski (opiekun Zespołu)

Członkowie Zespołu dołożyli starań, by jak najlepiej opisać szlaki pielgrzymkowe. Każdy może korzystać z udostępnionych materiałów na własną odpowiedzialność.

Dziękujemy Wydawnictwu Verbinum oraz o. Mirosławowi Piątkowskiemu SVD za zgodę na przedruk w „Podsumowaniu” tekstu „Koronki ku czci Ducha Świętego” oraz świadectwa zaczerpniętego z książeczki „Nowenna do Ducha Świętego (z koronką)”, Verbinum 2007.

Rogalin, wydanie poprawione, październik 2021

© Michał Wójkiewicz, Sylwia Ufnalska

Kontakt: wojkiewicz.michal@yahoo.pl, tilia.rogalin@gmail.com

Drukowanie w celach niekomercyjnych dozwolone. Wykorzystywanie w celach komercyjnych wymaga zgody autorów.

Rogaliński Park Krajobrazowy ma szczególną wartość przyrodniczą ze względu na wyjątkowo różnorodne i cenne siedliska roślinne (**obszar ochrony siedlisk Natura 2000 „Rogalińska Dolina Warty”** PLH300012) oraz bogatą faunę, m.in. ptaków (**obszar ochrony ptaków Natura 2000 „Ostoja Rogalińska”** PLB300017). Słynie szczególnie ze względu na **pomnikowe dęby Lech, Czech i Rus** (najstarszy dąb w Polsce, ok. 850 lat). Chronione na tym terenie typy siedlisk to zalewane muliste brzegi rzek, ciepłolubne, śródładowe murawy napiaskowe, ziołorośla nadrzeczne, łąki selernicowe, niżowe świeże łąki użytkowane ekstensywnie, grądy, pomorski kwaśny las brzoźowo-dębowy, łągi wierzbowe, topolowe, olszowe i jesionowe, olsy źródliskowe, łągowe lasy dębowo-wiązowo-jesionowe. Jednym z najbardziej charakterystycznych siedlisk są **starorzecza** i naturalne zbiorniki wodne. **Flora parku liczy 730 roślin naczyniowych** oraz liczne gatunki mszaków, zaś **fauna obejmuje prawie 300 gatunków chrząszczy** (w tym 15 gatunków chronionych, np. kozioróg dębosz), ponad **200 gatunków ptaków**, ok. **40 gatunków ssaków** i **11 gatunków płazów**. W skład Parku wchodzi **2 rezerwy: Goździk Siny w Grzybnie oraz Krajkowo**. **Największym zagrożeniem** dla przyrody tego terenu jest zaburzenie naturalnego reżimu przepływów Warty i obniżenie poziomu wód gruntowych, a także rozwój budownictwa, zaśmiecanie, niszczenie terenu przez quady itp. Więcej: <https://www.zpkww.pl/parki/rogalinski-park-krajobrazowy/>

Pomnik Historii w Rogalinie, utworzony w 2018 roku, obejmował początkowo zespół pałacowy z ogrodem i parkiem oraz kościół z mauzoleum Raczyńskich. W 2020 roku włączono do niego także rozległe tereny dawnego majątku ziemskiego, dzięki staraniom **Fundacji im. Raczyńskich**, o charakterze wieczystym. Została ona **założona w 1991 roku przez hrabiego Edwarda Bernarda Raczyńskiego** (1891-1993). Jej działalnością kieruje wieloosobowy zarząd, składający się z **pracujących honorowo powierników, głównie członków rodziny Raczyńskich** (w tym córka fundatora, Katarzyna Raczyńska oraz wnuczka i wnuk fundatora, Cecylia i Xawery Rey). Swoje cele fundacja realizuje głównie za pomocą należącej do niej spółki z o.o. „Majątek Rogalin”. **Zgodnie ze statutem, fundacja „zapewnia ochronę zabytków Wielkopolski i dba o ochronę przyrody i popularyzację krajobrazu historycznego**, ze szczególnym uwzględnieniem Rogalina oraz innych okolic i miejscowości związanych z rodziną Raczyńskich [...] **popularyzuje w kraju i za granicą zasługi rodu Raczyńskich dla kultury, nauki, przyrody i gospodarki narodowej”**. Więcej informacji: <http://fundacjaraczyńskich.pl/o-fundacji>

Najbardziej zasłużeni dla Rogalina i Wielkopolski członkowie rodu Raczyńskich:

Kazimierz Raczyński (1739–1824), starosta generalny wielkopolski i marszałek koronny, fundator pałacu w Rogalinie oraz **Odwachu** na Starym Rynku w Poznaniu.

Edward Raczyński (1786–1845) i **Atanazy Raczyński** (1788–1874), dwaj wnukowie Kazimierza, zainicjowali budowę **Kanału Mosińskiego**. **Edward**, aktywnie wspierany przez żonę **Konstancję** (1781–1852, tłumaczkę i ilustratorkę), był także **wydawcą** i autorem ważnych dla kultury polskiej książek, twórcą słynnej **Biblioteki Raczyńskich** (jedna z pierwszych i najlepszych bibliotek publicznych w zaborze pruskim), nowatorskim przedsiębiorcą rolnym, fundatorem i twórcą koncepcji **kościół z mauzoleum Raczyńskich** w Rogalinie (budowa 1817–1820, benedykcja 1821), inicjatorem budowy ul. Nowej w Poznaniu (obecnie Paderewskiego) oraz **Złotej Kaplicy** w poznańskiej katedrze. Współfinansował m.in. pierwszy wodociąg w Poznaniu i Szpital Przemienienia Pańskiego.

Edward Aleksander Raczyński (1847–1926), wnuk Edwarda, **kolekcjoner i mecenas** sztuk pięknych, protektor m.in. Jacka Malczewskiego, zasłużony członek Towarzystwa Przyjaciół Sztuk Pięknych w Krakowie, twórca **Galerii Rogalińskiej** – zbioru malarstwa polskiego i obcego przełomu XIX i XX wieku.

Edward Bernard Raczyński (1891–1993), **dyplomata**, m.in. ambasador RP w Londynie i minister spraw zagranicznych, **Prezydent RP na uchodźstwie**. W 1942 roku przedstawił aliantom pierwszy szczegółowy raport o Holokauście, oparty na mikrofilmach Jana Karskiego.